CAMPING- UND STELLPLATZFÜHRER

mit Karte met kaart

Erlebe Natur, Kultur und Genuss in Rheinland-Pfalz und Saarland

CAMPING IM SÜDWESTEN
Rheinland-Pfalz und Saarland

D NL

www.camping-sw.de

ANZEIGE

ZWEIBRÜCKEN
FASHION OUTLET

SHOPPEN. ESSEN. GENIEßEN.
MEHR ALS 120 MARKEN BIS ZU 70% REDUZIERT
10% EXTRA RABATT MIT DEM VIP DAY PASS*

DEINE OUTLET
SHOPPING
DESTINATION

*Erhältlich beim Vorzeigen dieser Anzeige in unserem Welcome Center. Nur gültig bei teilnehmenden Marken und am Tag der Ausstellung. Nicht kombinierbar mit anderen Aktionen.

GRUSSWORT / VOORWOORD

© Christina Ihrlich/Rheinland-Pfalz Tourismus GmbH

© Eike Dubois

© Dominik Ketz/Rheinland-Pfalz Tourismus GmbH

Liebe Campingfreunde,

im sonnigen Südwesten Deutschlands, in Rheinland-Pfalz und im Saarland erwarten Sie nicht nur bekannte Flusslandschaften, wie Rhein, Mosel, Saar, Nahe und weitere Flüsse und Seen – es erwarten Sie nicht nur Mittelgebirgslandschaften, wie Westerwald, Hunsrück, Eifel und Taunus – Sie finden dort nicht nur Natur und Landerleben und Zeit für die Familie – Sie finden auch Kultur und Stadterlebnisse, Aktivwelten, Spiel, Spaß und Action - und immer alles begleitet von unseren kulinarischen Spezialitäten und natürlich unseren weltberühmten Weinen. Auch das vom früheren Hochwasser betroffene Ahrtal steht wieder als Gastgeber für Sie bereit.

In dieser Broschürenkarte finden Sie unsere Landschaften kurz beschrieben und Sie finden über 100 Qualitäts-Campingplätze, die Sie gerne erwarten – Camping im Südwesten – der volle Urlaubsgenuss in Ihrem Wohnwagen oder Zelt, in Ihrem Reisemobil oder in einer unserer gepflegten Mietmöglichkeiten. – Wir freuen uns auf Sie!

www.camping-sw.de

Beste Campingvrienden,

In het zonnige zuidwesten van Duitsland, in Rijnland-Palts en het Saarland, wacht u meer dan alleen de bekende rivierlandschappen van de Rijn, Moezel, Saar, Nahe en andere rivieren en meren. U vindt hier ook de prachtige middelgebergtes zoals de Westerwald, Hunsrück, Eifel en Taunus. Deze regio biedt niet alleen natuur, rust en tijd voor het gezin, maar ook een rijkdom aan cultuur, stedelijke belevingen, actieve avonturen, spel, plezier en actie. En dat alles wordt vergezeld door onze culinaire specialiteiten en natuurlijk onze wereldberoemde wijnen. Zelfs het eerder door hoogwater getroffen Ahrtal staat weer met open armen klaar om u te ontvangen.

In deze brochurekaart vindt u een korte beschrijving van onze landschappen en een overzicht van meer dan 100 kwaliteitscampings die u van harte verwelkomen. Kamperen in het zuidwesten betekent genieten van een complete vakantie in uw caravan, tent, camper of in een van onze zorgvuldig onderhouden huuraccommodaties. Wij kijken uit naar uw bezoek!

Kijk voor meer informatie op: **www.camping-sw.de**

INHALTSVERZEICHNIS / INHOUDSOPGAVE

Grußwort / Voorwoord	01
Inhaltsverzeichnis / Inhoudsopgave	02
Zeichenerklärung / Legenda	04
WESTERWALD	03
ROMANTISCHER RHEIN	10
AHRTAL	12
EIFEL	15
LAHN-TAUNUS	20
MOSEL-SAAR	22
HUNSRÜCK	31
NAHE	36
RHEINHESSEN	38
PFALZ	40
SAARLAND	46

IMPRESSUM

Herausgeber:
Camping im Südwesten
Verband der Campingwirtschaft
Rheinland-Pfalz und Saarland e.V. (VCRS),
Geschäftsstelle Geiselberger Mühle 1, 66851 Steinalben
Fon: 0 63 07/2 39 00 01, Fax: 0 63 07/2 39 00 02
info@camping-sw.de, www.camping-sw.de
Gestaltung:
Frauke Bublitz Design / www.frauke-bublitz.de
Fotografien:
Rheinland-Pfalz Tourismus GmbH (www.gastland-schaften.de), Tourismus Zentrale Saarland GmbH (www.urlaub.saarland), Archive der touristischen Regionalstellen und Landesmarketingorganisationen, der Touristinformationen und der Kreise sowie der Leistungsträger und Verbandsmitglieder, Titelseite: VCRS und Adobe Stock
Kartografie: www.galli-verlag.de

Alle Angaben wurden nach Vorgaben des jeweils Verantwortlichen und den Anbietern vor Ort mit Sorgfalt zusammengetragen. Dennoch kann für die Richtigkeit und Vollständigkeit keine Gewähr übernommen werden.

Campinggastgeber / Camping-gastheer		S./P.	
WESTERWALD			
Campingplatz Freilingen	020	06	12
Camping im Eichenwald	031	06	3
Camping Park Weiherhof am See	032	06	30
Camping Wiedhof	037	06	0
Campingplatz Neuerburg	057	06	11
Camping Wiedschleife	068	06	20
Campingplatz Neustadt/Wied	071	08	0
Camping Haus am See	072	08	5
Campingplatz Germscheid	079	08	6
Freizeitpark Blauer See	080	08	0
Campingplatz zum Katzenstein	092	08	5
Campingplatz Eisenbachtal	102	08	5
Camping „Zum Stillen Winkel“	104	08	0
Welter's Camping- und Freizeitparadies	121	08	25
ROMANTISCHER RHEIN			
Camping Rheineck	023	11	10
Rheincamping Siebengebirgsblick	024	11	10
Campingplatz & Biergarten OASE	054	11	0
AHRTAL			
Camping Denntal	047	13	20
EIFEL			
Camp Kyllburg	001	16	10
Landal Wirfttal	007	16	245
Waldferienpark Gerolstein - Camping Eifelblick	009	16	50
Campingplatz Leyenwiese	013	16	0
Campingpark Kronenburger See	018	16	0
Naturcamping Vulkaneifel	043	16	6
Camping Drei Spatzen	052	16	8
Camping Relles-Mühle	058	16	5
Campingplatz Echternacherbrück	061	16	30
Camping Laacher See	066	17	95
Prümtal-Camping Oberweis	075	17	8
Camping Ourtal-Idyll	081a	17	10
Camping Sauer-Our	081b	17	5
Camping in der Enz	084	17	6
Campingpark Eifel GmbH	094	17	0
Alter Bahnhof Camping	123	17	12
LAHN-TAUNUS			
Camping Beachclub Fachbach	019	21	6
Camping Wolfsmühle	026	21	0
KNAUS Campingpark Nassau	029a	21	0
KNAUS Campingpark Schloss Langenau	029b	21	0

Campinggastgeber / Camping-gastheer		S./P.	
Campingplatz Burg Lahneck	049	21	0
Campingplatz Oranienstein	067	21	20
Campingpark Lahnbogen	099	21	0
Campingplatz Holzhausen	119	21	0
MOSEL-SAAR			
Campingplatz „Opa Schuler“	002	23	10
Mosel Islands	003	23	6
Landal Warsberg	006	23	0
Campingplatz BärenCamp	011	23	0
Paradies-Camp	012	23	0
Campingpark Treviris	025	23	0
Reisemobilpark Treviris	025W	23	0
Camping Leukbachtal	027	23	0
Campingplatz Gülser Moselbogen	028	24	0
Camping und Wohnmobilpark „Zum Fährturm“	036	24	0
Campingplatz Moselland	040	24	0
Campingplatz Schausten	050	24	0
Campingplatz Konz	051	24	8
Camping Rübezahl	060	24	0
Campingplatz Erden	063	24	20
Campingplatz „Im Grünen“ Trittenheim	064	24	0
Family Camping	086	24	0
Moselcampingplatz Rissbach	042	24	8
Moselstellplatz Traben-Trarbach	042W	24	45
Moselcampingplatz Alf	048	24	100
Moselcampingplatz Pünderich	073	25	50
Wohnmobilstellplatz Pünderich	117	25	0
Moselcampingplatz Wolf	122	25	80
Campingpark Zell/Mosel	077	26	10
Wohnmobilstellplatz „An der Fußgängerbrücke“ (Zell / Mosel)	077W1	26	10
Wohnmobilstellplatz Römerquelle (Zell / Mosel)	077W2	26	10
Camping Holländischer Hof	087	26	201
CampingPark Triolago	095	26	70
Wohnmobilhafen Triolago	095W	26	65
Moselcamping Bernkastel	097	26	10
Mosel Camping Cochem	100	26	0
KNAUS Campingpark Bernkastel-Kues	107	27	8
KNAUS Campingpark Burgen / Mosel	109	27	15
KNAUS Campingpark Koblenz / Rhein-Mosel	110	27	10
Campingplatz Igel	115	27	0
Naturcampingplatz Nehren	118	27	0
Historische Mühle Vogelsang	120	27	15

Campinggastgeber / Camping-gastheer		S./P.	
HUNSRÜCK			
Camping- und Mobilheimpark Am Mühlenteich	014	32	20
Country Camping Schinderhannes	021	32	20
Campingplatz Moselhöhe	041	32	0
Campingplatz Sensweiler-Mühle	053	32	0
BurgStadt Camping	082	32	0
Campingpark Waldwiesen	093	32	10
NAHE			
Camping Bockenauer Schweiz	033	37	8
Camping Aumühle	034	37	0
Camping Nahemühle	056	37	0
Campingpark Lindelgrund	091	37	10
Camping Harfenmühle	105	37	11
RHEINHESSEN			
Campingplatz Hindenburgbrücke	069	39	70
Camping auf dem Gutenbornerhof	076	39	0
PFALZ			
Campingplatz Büttelwoog	039	41	0
Camping-Freizeitzentrum Sägmühle	046	41	0
Naturcampingplatz Am Berwartstein	062	41	0
Campingplatz Hasenhübel	065	41	0
Campingplatz Burgtal	070	41	40
Campingplatz Gänsedell	083	41	5
Camping Donnersberg	085	41	10
Campingpark Ohmbachsee	088	41	20
Stellplatz am Landgut Jungfleisch	088W	41	0
Campingplatz Moosalbtal	096	41	8
Camping im Klingbachtal	098	41	6
KNAUS Campingpark Bad Dürkheim	108	43	16
Camping Resort Rülzheim	113	43	24
Wohnmobilstellplatz Villa Toskana	114	43	0
Camping Kollersee	F2 001	43	5
Campingplatz Wappenschmiede	124	43	0
SAARLAND			
Landgut Girtenmühle	010	47	40
Nied Camping Siersburg	030	47	0
Mosel-Camping Dreiländereck	044	47	0
Camping Walsheim	045	47	6
Caravanplatz Mühlenweiher	055	47	0
Campingplatz am Polygon	074	47	0
Reisemobilhafen Bexbach	090	47	35
wellnester Losheim am See	111	47	10

= Wohnmobilstellplätze / Camperplaats

ZEICHENERKLÄRUNG / LEGENDA

MIETOBJEKTE / ACCOMMODATIES

Miet-Blockhütte / Blokhutten	
Miet-Mobilheim / Stacaravans	
Miet-Ferienwohnung / Appartement	
Miet-Wohnwagen / Huurcaravans	
Miet-Zelt / Huurtenten	
Miet-Campingfass / Camping-slaapvat	

ANGEBOTE / FACILITEITEN

WLAN / WiFi	
Ermäßigung Vor- und Nachsaison / Korting in het voor- en naseizoen	%
Zahlung mit EC- oder Kreditkarte / Creditcards en bankpasbetalingen worden geaccepteerd	
Kurtaxe / Toeristenbelasting	TAX
Miet-Sanitärräume / Privé sanitair	WC
Aufenthaltsraum / Recreatieruimte	
Baby-Wickelraum / Baby verschoonruimte	
Behindertengerechte Einrichtung / Faciliteiten voor mindervaliden	
Haustiere erlaubt / Huisdieren toegestaan	
Haustiere erlaubt mit Leine / Huisdieren aangelijnd toegestaan	+L
Kinder-Sanitäreinrichtung / Kindersanitair	
Kinderspielplatz / Speeltuin	
Ver- und Entsorgung Wohnmobile / Camperservice-station	V+E
Kochgelegenheit / Kookgelegenheid	
Waschmaschine - Wäschetrockner / Wasmachine/ droger	
E-Ladestation / E-laadstation	

UMGEBUNG + FREIZEIT / OMGEVING +VRIJE TIJD

Gaststätte, Imbiss / Restaurant, snackbar	
Lebensmittelgeschäft, SB-Shop / Supermarkt, zelfbedieningsshop	
Angeln / Vissen	
Badesee, Fluss / Natuurbad, rivier	
Bootsverleih / Bootverhuur	
Fahrradverleih / Fietsverhuur	
Fahrradweg / Fietspad	
Freibad / Zwembad	
Hallenbad / Overdekt zwembad	
Freizeitangebote / Activiteiten	
Golf, Minigolf / Golf, midgetgolf	
Reitsport / Paardrijden	
Sauna, Solarium / Sauna, solarium	
Tennis, Squash / Tennis, squash	
Wassersport / Watersport	

EXTRA WOHNMOBIL-STELLPLÄTZE / CAMPERPLAATSEN

Reservierung erwünscht / Reserveren wenselijk	
Satelliten-TV-Empfang möglich / Satellietontvangst tv	
WC / WC	WC
Dusche / Douche	
Frischwasser / Drinkwater	
Entsorgung mit Bodeneinlass / Camperstation	
Ausguss für Chemietoiletten / Chemisch toilet	
Stromanschluss / Stroomaansluiting	

Brötchenservice / Broodjesservice	
Frühstücksangebot / Ontbijt	
Biergarten / Terras	
Grillplatz / Barbecueplaats	
Liegewiese / Ligweide	

INU: In der näheren Umgebung (maximal 8 Kilometer) / In de nabije omgeving (maximaal 8 kilometer)

Wintercamping / Winterkamperen	

Camping-Gastgeber mit Anzeige und Grundeintrag / Camping-gastheer met advertentie en basisvermelding	
Camping-Gastgeber mit Grundeintrag / Camping-gastheer met basisvermelding	

CAMPING IM SÜDWESTEN
Rheinland-Pfalz und Saarland



WESTERWALD

ANSPRECHPARTNER
Westerwald Touristik-Service
Kirchstraße 48a · 56410 Montabaur
T: 0 26 02 / 30 01 0
mail@westerwald.info · www.westerwald.info

Der Westerwald, eine facettenreiche Mittelgebirgsregion zwischen Rhein, Lahn, Dill und Sieg, ist ein Paradies für Naturliebhaber und Entspannungssuchende. Geprägt von sanften Hügeln, dichten Wäldern und malerischen Flusstälern, bietet die Region eine eindrucksvolle Kulisse für alle, die dem Alltagsstress entfliehen möchten. Camper profitieren hier von der unverfälschten Natur, die sich durch weite Felder und Wälder erstreckt und zahlreiche Möglichkeiten für Outdoor-Aktivitäten bereithält.

Die Ruhe des Westerwaldes wird nur von den natürlichen Klängen der Umgebung unterbrochen – das Zwitschern der Vögel, das sanfte Rauschen der Bäume und das Plätschern der klaren Bäche, die durch die Landschaft fließen. Diese Idylle macht den Westerwald zu einem beliebten Ziel für Wanderer und Radfahrer. Die Wanderwege führen durch dichte Wälder, über sanfte Anhöhen und entlang stiller Flusstäler. Wer die Region mit dem Fahrrad erkunden möchte, findet ebenfalls zahlreiche gut ausgebaute Radwege, die sich durch die abwechslungsreiche Landschaft ziehen.

Am Abend, wenn die Sonne hinter den Hügeln verschwindet und der Himmel in sanfte Rottöne getaucht wird, breitet sich eine besondere Ruhe über dem Westerwald aus. Das Gefühl der Freiheit, umgeben von unberührter Natur, fernab von der Hektik des Alltags, lässt jeden Campingaufenthalt zu einem unvergesslichen Erlebnis werden.

Westerwald, een afwisselend middelgebergtegebied tussen de Rijn, Lahn, Dill en Sieg, is een paradijs voor natuurliefhebbers en rustzoekers. Gekenmerkt door glooiende heuvels, dichte bossen en pittoreske riviervalleien, biedt de regio een indrukwekkend decor voor iedereen die wil ontsnappen aan de stress van het dagelijks leven. Kampeerders profiteren hier van de ongerepte natuur, die zich uitstrekt over velden en bossen en talloze mogelijkheden biedt voor buitenactiviteiten.

De rust van het Westerwald wordt alleen onderbroken door de natuurlijke geluiden van de omgeving: het getjilp van vogels, het zachte ruisen van de bomen en het kabbelen van de heldere beekjes die door het landschap stromen. Deze idylle maakt het Westerwald tot een populaire bestemming voor wandelaars en fietsers. De wandelpaden leiden door dichte bossen, over glooiende heuvels en langs rustige rivierdalen. Als u de regio per fiets wilt verkennen, vindt u ook tal van goed ontwikkelde fietspaden die door het gevarieerde landschap lopen.

,s Avonds, als de zon achter de heuvels verdwijnt en de lucht baadt in zachte rode tinten, verspreidt zich een bijzondere rust over het Westerwald. Het gevoel van vrijheid, omgeven door ongerepte natuur, ver weg van de drukte van alledag, maakt ieder kampeerverblijf tot een onvergetelijke ervaring.

WESTERWALD

		Klassifizierung	Bett + Bike	ECOCAMPING	ServiceQualität	Öffnungszeiten	Mietobjekte	Standplätze insg.	Touristikplätze	Wohnmobilplätze	Ausstattung / Sonstiges
Campingplatz Freilingen Hohe Straße 30 · 56244 Freilingen · T: 0 26 66 / 24 25 26 · F: 0 26 66 / 24 25 24 info@campingplatz-freilingen.de · www.campingplatz-freilingen.de GPS: N50°33'49" E7°49'30"	WW 020	★★★★				ganz-jährig		90	53	12	WC INU 1-8 km:
Camping im Eichenwald Roddern 2 · 57537 Mittelhof ·T: 0 27 42 / 91 06 43 · camping@hatzfeldt.de www.camping-im-eichenwald.de · GPS: 50°46'49.6"N 7°47'56.1"E	WW 031	★★★★		X		16.03. - 05.01.		315	65	3	WC INU 1-8 km:
Camping Park Weiherhof am See Campingplatz Weiherhof · 56479 Seck · T: 0 26 64 / 85 55 · F: 0 26 64 / 63 88 info@camping-park-weiherhof.de · www.camping-park-weiherhof.de GPS: 50°35'16.2"N 8°02'09.2"E	WW 032	★★★★		X	X	01.04. - 01.11		390	150	30	INU 1-8 km:
Camping Wiedhof Wiedhof 1 · 56588 Waldbreitbach · T: 0 26 38 / 42 58 · F: 0 26 38 / 2 66 26 61 camping@wiedhof.de · www.wiedhof.de · GPS: 50°33'17.8"N 7°25'26.0"E	WW 037					01.04. - 31.10.		150	60	0	TAX +L WC INU 1-8 km: 24 Stunden - Anreise möglich
Campingplatz Neuerburg Im Freizeitgelände · 56589 Niederbreitbach · T: 0 26 38 / 42 54 · F: 0 26 38 / 56 38 verkehrsverein.niederbreitbach@t-online.de · www.wiedtal-camping.de GPS: N50 31 46,0 - 07 24 51,0	WW 057	★★★				01.01. - 31.12.		250	40	11	WC INU 1-8 km:
Camping Wiedschleife Buchenauer Weg 1 · 53547 Roßbach/Wied · T: 0 26 38 / 2 66 26 62 mail@wiedschleife.de · www. wiedschleife.de GPS: 50°34'38.0"N 7°24'42.2"E	WW 068					01.04. - 31.10.		120	50	20	TAX +L WC INU 1-8 km: 24 Stunden - Anreise möglich

WW 031

Camping Im Eichenwald ★★★★

www.camping-im-eichenwald.de

57537 Mittelhof • ✆ +49 27 42 - 91 06 43

Camping in Westerwald und Siegtal

Umgeben von uralten Eichen und sattgrünen Wiesen, wirkt unser Platz wie eine große Parkanlage. Die ganz besondere Atmosphäre unter den alten Bäumen lädt zum entspannen und entschleunigen ein. Sie strahlen Ruhe aus und bieten bei Bedarf etwas Schutz vor der Sonne.

Geöffnet von 16. März - 05. Jan. und mit 4 DTV-Sternen ausgezeichnet, werden hier ökologische Aspekte berücksichtigt.

WW 032 ★★★★★

Camping Park Weiherhof am See

© Dominik Ketz/ Rheinland-Pfalz Tourismus GmbH

WW 057 ★★★

WW 072

Camping Haus am See

WW 079

Campingplatz Germscheid

WW 102

Campingplatz Eisenbachtal

Wir bieten eine Vielzahl an Freizeitmöglichkeiten – der Naturpark Nassau mit seinem ausgedehnten Wanderwegenetz, Skilaufen im Winter, Geselligkeit inmitten der reizvollen Landschaft, vielfältige Sport- und Spielmöglichkeiten auf dem Platz oder der näheren Umgebung, ein großes Feuchtbiotop mit seltener Flora & Fauna – es ist für jeden etwas dabei.

Campingplatz Eisenbachtal
56412 Girod
T: 0 64 85 / 7 66 · F: 0 64 85 / 49 38

WESTERWALD

		Klassifizierung	Bett + Bike	ECOCAMPING	ServiceQualität	Öffnungszeiten	Mietobjekte	Standplätze insg.	Touristikplätze	Wohnmobilplätze	Ausstattung / Sonstiges
Campingplatz Neustadt /Wied Strandweg 4 · 53577 Neustadt/Wied · T: 0 26 83 / 36 45 nc-dammigta@netcologne.de · www.campingplatz-neustadt-wied.de GPS: 50°37'02.7"N 7°25'32.2"E	WW 071	★★★				01.04. - 30.09.		80	10	5	
Camping Haus am See Seeburgerstraße 1 · 57629 Steinebach · T: 0 26 62 / 71 47 · F: 0 26 62 / 9 44 94 80 info@camping-hausamsee.de · www.camping-hausamsee.de GPS: N50°35'46" E7°48'53"	WW 072					01.01. - 31.12		153	30	5	WC INU 1-8 km:
Campingplatz Germscheid An der Holl 13 · 53567 Asbach-Germscheid · T: 0 26 83 / 46 52 · F: 0 26 83 / 4 39 47 weissenfels@campingplatz-asbach.de · www.campingplatz-asbach.de GPS: 50°39'43.5"N 7°22'48.3"E	WW 079					01.01. - 31.12.		100	5	6	INU 1-8 km:
Freizeitpark Blauer See Am blauen See 1 · 53560 Vettelschoß · T: 01 71/5 53 79 70 d.schneider@helicopter-service.de · www.blauer-see-campingplatz.de GPS: 50°37'16.8"N 7°20'23.6"E	WW 080							100	0	0	
Campingplatz zum Katzenstein Zum Katzenstein 1 · 56457 Westerburg · T: 0 26 63 / 9 17 01-49 F: 0 26 63 / 9 17 01-50 · info@zum-katzenstein.de · www.zum-katzenstein.de GPS: 50°33'39.0"N 7°59'56.9"E	WW 092					01.01. - 31.12.		50	15	5	INU 1-8 km:
Campingplatz Eisenbachtal 56412 Girod · T: 0 64 85 / 7 66 · F: 0 64 85 / 49 38 · GPS: 50°26'15"N7°54'18"E	WW 102					01.01. - 31.12.		130	20	5	WC INU 1-8 km:
Camping „Zum Stillen Winkel" Brunnenweg 1c · 56589 Niederbreitbach (OT Bürder) · T: 0 26 38 / 10 71 info@camping-zumstillenwinkel.de · www.camping-zumstillenwinkel.de GPS: N50-30-56 E7-25-46	WW 104					01.04. - 31.10.		100	90	0	WC WC INU 1-8 km:
Welter's Camping- und Freizeitparadies Campingplatz 1 · 56479 Rehe · T: 0 26 64 / 85 33 · welters-camping@t-online.de www.welters-camping.de · GPS: 50°37'07.5"N 8°07'29.6"E	WW 121	★★★★★				01.04. - 31.10.		348	83	25	+L INU 1-8 km:

© Dominik Ketz / Westerwald Touristik-Service GbR

ANZEIGE

Camping im Wiedtal

DAS WIEDTAL

KOMM MAL RUNTER!

Ob Familie oder Reisegruppen, ob jung oder alt, ob in Zelten oder mit dem Wohnmobil. Auf den 5 Camping-Plätzen im Wiedtal können Sie einen unvergesslichen Urlaub verbringen! Durch die große Auswahl an Plätzen direkt am Ufer der Wied findet jeder schnell seinen Lieblingsplatz, wunderschön vom Wasser eingerahmte Camping- und Freizeitgelände in absoluter Ruhe.
www.wiedtal.de

Camping Neuerburg

Im Freizeitpark 1
56589 Niederbreitbach
Tel. 02638 4254
www.wiedtal-camping.de

o WOHNMOBILE o JUGENDPLÄTZE o CAMPINGSTÜBCHEN

Camping "Zum Stillen Winkel"

Brunnenweg 1 C
56589 Niederbreitbach-Bürder
Tel. 02638 1071
www.camping-zumstillenwinkel.de

o NATUR o RUHE o IDYLLE

Camping Wiedhof

Wiedhof 1
56588 Waldbreitbach
Tel. 02638-4258
www.wiedhof.de

o DURCHATMEN o ERHOLUNG o ANGELN

Camping "Strandbad"

Strandbadweg 8
56588 Waldbreitbach
Tel. 02638 1295
www.camping-strandbad.de

o ZENTRUMSNAH o TOP LAGE o LUFTKURORT

Camping Wiedschleife

Buchenauer Weg 1
53547 Roßbach
Tel. 02638-2662662
www.wiedschleife.de

o AUSZEIT o WANDERERLEBNISSE o HUNDEFREUDE

Touristik-Verband Wiedtal e.V. • Neuwieder Straße 61 • 56588 Waldbreitbach • Tel. 02638 4017 • info@wiedtal.de • www.wiedtal.de

ROMANTISCHER RHEIN

ANSPRECHPARTNER
Romantischer Rhein Tourismus GmbH
An der Königsbach 8 · 56075 Koblenz
T: 02 61 / 97 38 47-0 · F: 02 61 / 97 38 47-14
info@romantischer-rhein.de · www.romantischer-rhein.de

Entdecken Sie die Rhein-Romantik

Sagenhaft schön ist das Tal zwischen Rüdesheim und Bingen im Süden und dem Beginn des Siebengebirges im Norden. Sonnenverwöhnte Weinbergshänge säumen den mächtigen Fluss, die grandiose Aussicht können Sie auf der Rheinuferstraße schon unterwegs genießen. Viele Camping- und Wohnmobilstellplätze liegen direkt am Ufer und laden zum Übernachten mit Blick auf den Strom ein.

Im Jahr 2002 nahm die UNESCO das Obere Mittelrheintal in die Liste der Welterbestätten auf und würdigte das Tal zwischen Bingen/Rüdesheim und Koblenz als eine Kulturlandschaft von großer Vielfalt und Schönheit. Wie in kaum einer anderen Landschaft in Europa verbindet sich hier außergewöhnliche Natur mit einer über 2000-jährigen Kultur. Mit dem Obergermanisch-Raetischen Limes und dem Niedergermanischen Limes hat die Region Romantischer Rhein noch zwei weitere Welterbestätten zu bieten.

Die Dichte von mehr als 60 Burgen und Schlössern macht diese Region einzigartig – nehmen Sie sich die Zeit und entdecken Sie das historische Erbe. Zu den bekanntesten Sehenswürdigkeiten am Romantischen Rhein zählen der Mäuseturm bei Bingen, die Burg Pfalzgrafenstein inmitten des Rheins, der sagenumwobene Loreleyfelsen und die Marksburg. Auch Koblenz mit dem berühmten Deutschen Eck, der Festung Ehrenbreitstein und der Seilbahn, der Andernacher Kaltwasser-Geysir, der Garten der Schmetterlinge in Bendorf-Sayn sowie das Arp Museum in Remagen zählen zu den Highlights am Romantischen Rhein. Historische Städte wie Remagen, Linz, Andernach und Rüdesheim sowie gemütliche Fachwerkorte wie Unkel, Osterspai, Oberwesel und Bacharach zeugen mit ihren verwinkelten Gassen und historischen Bauten von einer bewegten Vergangenheit.

Wer die Region aktiv erleben möchte: Hoch über dem Fluss verläuft der Rheinsteig® rechtsrheinisch auf insgesamt 320 km Länge von Wiesbaden bis nach Bonn. Auf der linken Rheinseite führt der RheinBurgenWeg (200 km) auf „sagenhaften" Wegen vom Rolandsbogen bis zum Mäuseturm. Der Rheinradweg (EuroVelo 15) begleitet den Rhein von der Quelle in der Schweiz bis zu seiner Mündung in die Nordsee und durchläuft auf 1.233 km insgesamt 4 Länder.

		Klassifizierung	Bett + Bike	ECOCAMPING	ServiceQualität	Öffnungszeiten	Mietobjekte	Standplätze insg.	Touristikplätze	Wohnmobilplätze	Ausstattung / Sonstiges
Camping Rheineck Rheinecker Straße · 53498 Bad Breisig · T: 0 26 33 / 95 64 5 office@camping-rheineck.de · www.camping-rheineck.de GPS: 50°29'30.2"N 7°18'35.8"E	RR 023		X			01.01. - 31.12		200	50	10	INU 1-8 km:
Rheincamping Siebengebirgsblick Wickchenstraße · 53424 Remagen-Rolandswerth · T: 01 51 / 59 06 89 76 office@siebengebirgsblick.de · www.siebengebirgsblick.de GPS: 50°38'46.8"N 7°12'25.0"E	RR 024		X			01.04. - 20.10.		150	50	10	INU 1-8 km:
Campingplatz & Biergarten OASE Campingplatz 1 · 56599 Leutesdorf am Rhein · T: 0 26 31 / 97 87 37 info@camping-leutesdorf.de · www.camping-leutesdorf.de	RR 054					20.03.25-01.11.25 6.12.25 - 03.01.26		100	65	0	WC INU 1-8 km:

Der Abschnitt des Romantischen Rheins ist einer der schönsten Abschnitte und wie geschaffen, um an seinen beiden Ufern in die Pedale zu treten.

Ontdek de Romantiek van de Rijn

Het adembenemende dal tussen Rüdesheim en Bingen in het zuiden en het begin van het Siebengebirge in het noorden is een waar paradijs. Zonovergoten wijngaarden sieren de machtige rivier, en onderweg kunt u al genieten van de spectaculaire uitzichten. Veel campings en camperplaatsen liggen direct aan de oever en nodigen uit tot een overnachting met een prachtig uitzicht op de rivier.

Sinds 2002 prijkt het Boven Midden-Rijndal op de UNESCO-Werelderfgoedlijst, erkend als een cultuurlandschap van ongeëvenaarde schoonheid en diversiteit. Hier smelten meer dan 2000 jaar geschiedenis en natuur op unieke wijze samen. De regio Romantische Rijn biedt daarnaast nog twee andere Werelderfgoederen: de Obergermanisch-Raetische en de Nedergermaanse Limes.

Met meer dan 60 kastelen en burchten is dit gebied uniek in Europa. Neem de tijd om het rijke historische erfgoed te ontdekken. Bezoek iconische plekken zoals de Loreley, de Marksburg, de Mäuseturm bij Bingen en de Burg Pfalzgrafenstein midden in de Rijn. Koblenz, met het beroemde Duitse Eck en de vesting Ehrenbreitstein, evenals de Andernacher koudwatergeiser, de Vlindertuin in Bendorf-Sayn en het Arp Museum in Remagen, behoren tot de vele hoogtepunten. Historische stadjes zoals Rüdesheim, Bacharach, Andernach en Linz en charmante vakwerkdorpen zoals Unkel en Oberwesel ademen geschiedenis en karakter.

Voor de actieve reiziger zijn er de Rheinsteig®-wandelroute (320 km) en de RheinBurgenWeg (200 km), die langs schitterende landschappen en historische plekken voeren. De Rijnfietsroute (EuroVelo 15) volgt de Rijn van de bron in Zwitserland tot aan de monding in de Noordzee en doorkruist over een lengte van 1.233 km in totaal vier landen. Het traject langs de Romantische Rijn is een van de mooiste delen en bij uitstek geschikt om aan beide oevers op de pedalen te stappen. Laat u betoveren door de Romantiek van de Rijn en beleef een onvergetelijk avontuur!

© Maximilian Semsch / Romantischer Rhein Tourismus GmbH

ANSPRECHPARTNER
Ahrtal-Tourismus Bad Neuenahr-Ahrweiler e.V.
Oberstraße 8 · 53474 Bad Neuenahr-Ahrweiler
T: 0 26 41 / 91 71-0
info@ahrtal.de · www.ahrtal.de

Das Ahrtal – Die kleine Genuss- und Wanderregion

Das Tal im nördlichen Rheinland-Pfalz ist von schroffen Felsen und steilen Weinberge geprägt. Das Ahrtal ist nicht nur für das größte zusammenhängende Rotweinanbaugebiet Deutschlands und seine ausgezeichneten Weine bekannt. Der Leitspruch der Ahr-Winzer „Aus Leidenschaft zur Klasse“ lässt sich problemlos auf das gesamte Tal spiegeln. Hier wird von Sterneküche über ausgezeichnete Gastgeber und dem Heilbad Bad Neuenahr bis hin zu prädikatisierten Wanderwegen Qualität großgeschrieben. Und das geht nur mit Mut, Leidenschaft und der Liebe zur Regionalität! Zahlreiche Veranstaltungen sorgen für besondere Momente voller Freude und Gemeinschaft. Ob Weinevents, historische Feste, Konzerte oder das grandiosen Showerlebnis Klangwelle – das Ahrtal ist nach wie vor ein Hotspot für attraktive Events.

Wanderungen durch das Rotweinparadies

Der Rotweinwanderweg gehört bereits seit 50 Jahren zu den Klassikern der Wanderstrecken im Ahrtal. Knapp 36 malerische Kilometer führt er von Bad Bodendorf bis Altenahr durch die Weinberge, vorbei an Burg- und Klosterruinen, spektakulären Aussichten und markanten Felsformationen. Aber auch die Etappen des AhrSteigs und die Rundwanderwege führen die Wanderer durch einzigartige Naturlandschaft mit sanften Hügeln, wilden Felszacken und fast mediterranen Weinbergen.

Mit dem Fahrrad durch das Ahrtal

Radfahren zählt im Ahrtal zu den beliebtesten Freizeitaktivitäten. Durch die Flut wurden jedoch leider große Teile des beliebten Ahr-Radweges zerstört, der gerade für Genussradler ein Paradies war. Die Planungen für den Wiederaufbau sind angelaufen, jedoch wird die Herrichtung eines neuen Ahr-Radweges noch einige Zeit in Anspruch nehmen.

Gesundheit und Wohlbefinden seit über 160 Jahren

Im Jahr 1853 wurde die Heilquelle in Bad Neuenahr entdeckt. Dieser Entdeckung verdankt das Heilbad Bad Neuenahr seine große Berühmtheit, die während der Kaiserzeit begann und noch heute anhält. Die Flut vom Juli 2021 hat zwar auch hier deutliche Spuren hinterlassen. Doch das Ziel, geballte medizinische Kompetenz mit einem attraktiven Wellness-, Kultur- und Aktivangebot zu verbinden, ist unter dem Motto „GesundZufriedenheit von Kopf bis Fuß“ in Bad Neuenahr auch weiterhin richtungsweisend für die Zukunft.

Ahrwein – Genuss in seiner schönsten Form

Bereits die Römer wussten die Ahr als Weinanbaugebiet zu schätzen, ließen sich gern zwischen Eifel und Rhein nieder und pflanzten seinerzeit die ersten Reben. Heute gehört das bizarre Tal der Ahr im Norden von Rheinland-Pfalz zu den profiliertesten Rotweinanbaugebieten Deutschlands. Die Winzer haben bei der Flut einen Großteil ihrer Weine verloren, konnten jedoch den 2021er Jahrgang erfolgreich einbringen und werden aus den Trauben wieder Spitzen-Rotweine produzieren.

Het Ahrdal – De kleine regio van genot en wandelen

Het dal in het noorden van Rijnland-Palts wordt gekenmerkt door ruige rotsen en steile wijngaarden. Het Ahrdal staat niet alleen bekend om het grootste aaneengesloten rodewijngebied van Duitsland en zijn voortreffelijke wijnen. Het motto van de Ahr-wijnboeren, “Uit passie voor kwaliteit”, weerspiegelt zich moeiteloos in het hele dal. Hier staan kwaliteit en vakmanschap centraal: van sterrenrestaurants en uitmuntende gastvrijheid tot het heilzame badplaats Bad Neuenahr en bekroonde wandelroutes. Dit alles wordt mogelijk gemaakt door moed, passie en liefde voor de regio!

		Klassifizierung	Bett + Bike	ECOCAMPING	ServiceQualität	Öffnungszeiten	Mietobjekte	Standplätze insg.	Touristikplätze	Wohnmobilplätze	Ausstattung / Sonstiges
Camping Denntal Denntalstraße 49 · 53506 Ahrbrück · T: 0 26 43 / 69 05 · F: 0 26 43 / 94 10 55 urlaub@camping-denntal.de · www.camping-denntal.de	AR 047					01.01. - 31.10.		200	40	20	INU 1-8 km:

Talrijke evenementen zorgen voor bijzondere momenten van vreugde en saamhorigheid. Of het nu gaat om wijnevenementen, historische festivals, concerten of de indrukwekkende showervaring Klangwelle, het Ahrdal blijft een hotspot voor aantrekkelijke activiteiten.

Wandelingen door het rode wijn paradijs

De Rode Wijnroute is al 50 jaar een van de klassieke wandelroutes in het Ahrdal. De route loopt over bijna 36 schilderachtige kilometers van Bad Bodendorf naar Altenahr door de wijngaarden, langs kasteel- en kloosterruïnes, spectaculaire vergezichten en markante rotsformaties. Maar de etappes van de AhrSteig en de rondwandelpaden voeren de wandelaars ook door unieke natuurlandschappen met glooiende heuvels, woeste rotspartijen en bijna mediterrane wijngaarden.

Fietsen door de Ahrvallei

Fietsen is een van de populairste vrijetijdsactiviteiten in het Ahrdal. Helaas heeft de overstroming echter grote delen van het populaire Ahr-fietspad verwoest, dat met name voor plezierfietsers een paradijs was. Plannen voor de wederopbouw zijn in de maak, maar de aanleg van een nieuw Ahr-fietspad zal enige tijd in beslag nemen.

Gezondheid en welzijn voor meer dan 160 jaar

In 1853 werd de geneeskrachtige bron in Bad Neuenahr ontdekt. Aan deze ontdekking dankt het kuuroord Bad Neuenahr zijn grote faam, die in de keizertijd begon en tot op de dag van vandaag voortduurt. De overstroming van juli 2021 heeft ook hier inderdaad duidelijke sporen nagelaten. Maar het doel om geconcentreerde medische competentie te combineren met een aantrekkelijk wellness-, cultureel en actief aanbod, blijft ook in Bad Neuenahr onder het motto „GezondVreugde van top tot teen“ de weg wijzen naar de toekomst.

Ahrwein - genieten in zijn mooiste vorm

De Romeinen wisten de Ahr al als wijnbouwgebied te waarderen, vestigden zich graag tussen de Eifel en de Rijn en plantten in hun tijd de eerste wijnstokken. Tegenwoordig is het bizarre dal van de Ahr in het noorden van Rijnland-Pfalz een van de meest vooraanstaande rode-wijnstreken van Duitsland. De wijnbouwers verloren een groot deel van hun wijnen bij de overstroming, maar slaagden erin de wijnoogst van 2021 met succes binnen te halen en zullen opnieuw rode topwijnen van de druiven produceren.


© Dominik Ketz

ANZEIGE

Zwischen den Wundern der Natur auf Abenteuerreise gehen.

Startet in einzigartige Naturerlebnisse und unvergessliche Abenteuer. Packt eure Sachen und erlebt Momente, die bleiben.

Deine Goldene Zeit in Rheinland-Pfalz beginnt hier:
rlp-tourismus.de

Gold
Rheinland-Pfalz

ANZEIGE

Entdecke grenzenlose Schönheit

Jetzt Reise buchen und Natur genießen:
www.urlaub.saarland

SAARLAND
DAS LAND DER GRENZENLOSEN ERLEBNISSE

Foto: © Andreas Trautz

EIFEL

ANSPRECHPARTNER
Eifel Tourismus GmbH
Kalvarienbergstraße 1 · 54595 Prüm
T: + 49 65 51 / 96 56 0
F: + 49 65 51 / 96 56 96
info@eifel.info · www.eifel.info

Lust auf Natur

Campen in der Eifel – das ist Urlaub mitten in der Natur! Dort wo vor Jahrmillionen die Elemente tobten und diese abwechslungsreiche Landschaft mit ihren schroffen Felsen, sanften Tälern, ihren Maaren, Talsperren und Wälder schufen, lässt es sich heute vergnügt urlauben. Die unterschiedlichen Landschaften wollen entdeckt werden, am besten zu Fuß oder mit dem Fahrrad. Nicht nur die Elemente haben ihre Spuren hinterlassen, sondern auch die Menschen. Burgen und Schlösser zeugen von einer bewegten Vergangenheit, malerische Dörfer und Städte verzaubern mit ihren Fachwerkhäusern und verströmen mittelalterliches Flair.

Dem Alltag entfliehen, kleine Abenteuer erleben, die Landschaften erwandern oder spielerisch Wissenswertes entdecken – jeden Tag gibt es Neues zu erkunden. Neben den Naturerlebnissen locken interessante Museen, Wild- und Vogelparks oder auch Erlebnisbäder. Die Eifel bietet Ziele für die ganze Familie: Aufregend für alle ist ein Besuch im Dinosaurierpark oder in der Teufelsschlucht und die Ranger im Nationalpark stehen für fesselnde Touren durch die Natur. Viele Museen bieten spannende Mitmachaktionen und präsentieren lebendig die Region.

Alle, insbesondere die 4- und 5-Sterne-Campingplätze, punkten mit hoher Qualität und vielfältigen Freizeitmöglichkeiten. Entspannung und Action – die Eifel bietet beides, sodass alle Familienmitglieder auf ihre Kosten kommen. Die Seele baumeln lassen und die Natur in vollen Zügen genießen, Zeit für sich haben und gemeinsam etwas unternehmen – ein Campingurlaub in der Eifel vereint alle Bedürfnisse.

Zin in natuur

Kamperen in de Eifel is vakantie midden in de natuur! Waar miljoenen jaren geleden de elementen deze veelzijdige landschappen creëerden – met ruige rotsen, lieflijke dalen, vulkaanmeren (maars), stuwmeren en uitgestrekte bossen – kunt u vandaag de dag volop genieten. De afwisselende natuur nodigt uit om ontdekt te worden, te voet of op de fiets. Niet alleen de natuur heeft haar stempel gedrukt, ook de geschiedenis is voelbaar. Kastelen en burchten vertellen verhalen uit het verleden, terwijl schilderachtige dorpen en steden met hun vakwerkhuizen een betoverende middeleeuwse sfeer uitstralen.

Even ontsnappen aan de dagelijkse routine, kleine avonturen beleven, nieuwe landschappen verkennen of spelenderwijs interessante weetjes ontdekken – elke dag biedt iets nieuws. Naast de natuurbelevenissen wachten boeiende musea, wild- en vogelparken en avontuurlijke zwembaden en natuurwateren op u. De Eifel heeft voor het hele gezin iets te bieden. Spannend voor jong en oud is een bezoek aan het Dinopark of de Teufelsschlucht. In het Nationaal Park staan rangers klaar voor fascinerende tochten door de natuur. Veel musea organiseren interactieve activiteiten en brengen de regio op een levendige manier tot leven.

De campings in de Eifel, vooral de 4- en 5-sterrencampings, staan bekend om hun hoge kwaliteit en brede scala aan recreatiemogelijkheden. Of u nu ontspanning zoekt of actie, de Eifel heeft voor elk wat wils, zodat ieder gezinslid geniet. Laat de dagelijkse drukte achter u, laad uw batterij op en geniet volop van de natuur. Neem tijd voor uzelf en beleef samen onvergetelijke momenten – een kampeervakantie in de Eifel combineert al uw wensen in één ervaring!

EIFEL

		Klassifizierung	Bett + Bike	ECOCAMPING	ServiceQualität	Öffnungszeiten	Mietobjekte	Standplätze insg.	Touristikplätze	Wohnmobilplätze	Ausstattung / Sonstiges
Camp Kyllburg Karl-Kaufmann-Weg 5 · 54655 Kyllburg · T: 0 65 63 / 81 33 info@campkyllburg.de · www.campkyllburg.de	EL 001	★★★★ S				15.03. - 01.11.		80	75	10	% TAX +L
Landal Wirfttal Wirftstraße 81 · 54589 Stadtkyll · T: 0 65 97 / 5 91 35 90 wirfttal@landal.com · www.landalcamping.de/wirfttal	EL 007					08.04. - 02.11.		245	245	245	
Waldferienpark Gerolstein - Camping Eifelblick Hillenseifen 200 · 54560 Gerolstein-Hinterhausen · T: 0 65 91 / 6 78 F: 0 65 91 / 72 10 · waldferienpark-gerolstein@t-online.de · www.parkgerolstein.com	EL 009	★★★★★ S				01.03. - 01.11.		100	50	50	INU 1-8 km:
Campingplatz Leyenwiese Neustr. 13 · 56651 Niederdürenbach · T: 0 26 36 / 8 03 00 info@leyenwiese.com · www.leyenwiese.com	EL 013							100	0	0	
Campingpark Kronenburger See Bahnhofstraße 19 · 54611 Hallschlag · T: 0 65 57 / 900-110 info@campingpark-kronenburger-see.de www.campingpark-kronenburger-see.de · GPS: N50.21.42.24 E6.27.15.12	EL 018	★★★★★	X	X		01.01. - 31.12.		210	60	0	WC INU 1-8 km:
Naturcamping Vulkaneifel Herbstwiese · 54531 Manderscheid · T: 0 65 72 / 92 11-0 · F: 0 65 72 / 92 11-49 info@naturcamping-vulkaneifel.de · www.naturcamping-vulkaneifel.de	EL 043		X	X		01.04. - 31.10.		90	80	6	INU 1-8 km:
Camping Drei Spatzen Im Krahnen 21 · 54675 Utscheid · T: 0 65 64 / 96 49 99 9 · info@camping-dreispatzen.eu www.camping-dreispatzen.eu · GPS: N49°59'47.98" E6°21'23.197"	EL 052					01.01. - 31.12.		50	30	8	WC INU 1-8 km:
Camping Relles-Mühle An der Brücke 3a · 54689 Dasburg · T: 0 65 50 / 10 73 info@camping-relles-muehle.de · www.camping-relles-muehle.de	EL 058					01.04. - 01.10.		90	40	5	
Campingpark Echternacherbrück Mindener Str. 18 · 54668 Echternacherbrück · T: 0 65 25/3 40 · F: 0 65 25/9 31 55 info@echternacherbrueck.de · www.echternacherbrueck.de GPS: N49°48'43.272" E6°25'52.967"	EL 061		X			28.03. - 03.11.		380	230	30	% WC +L WC INU 1-8 km:

© Eifel Tourismus GmbH

		Klassifizierung	Bett + Bike	ECOCAMPING	ServiceQualität	Öffnungszeiten	Mietobjekte	Standplätze insg.	Touristikplätze	Wohnmobilplätze	Ausstattung / Sonstiges
Camping Laacher See Am Laacher See/L113 · 56653 Wassenach · T: 0 26 36 / 24 85 · F: 0 26 36 / 92 97 50 info@camping-laacher-see.de · www.camping-laacher-see.de GPS: N50°25'19" E7°15'52"	EL 066	★★★★★ S		X		April - September		190	95	95	WC INU 1-8 km:
Prümtal-Camping Oberweis In der Klaus 17 · 54636 Oberweis · T: 0 65 27 / 92 92 0 · F: 0 65 27 / 92 92 32 info@pruemtal.de · www.pruemtal.de	EL 075	★★★★★★ S	X	X		01.04. - 01.11.		250	246	8	% TAX +L INU 1-8 km:
Camping Ourtal-Idyll Uferstraße 17 · 54675 Gentingen · T: 0 65 66 / 3 52 · F: 0 65 61 / 14 87 info@eifelidyll.de · www.eifelidyll.de GPS: 49°90'04,1N 6°24'25,5E	EL 081a	★★★★★		X	X	11.04. - 02.11.		188	95	10	WC INU 1-8 km:
Camping Sauer Our Ourtalstraße 1a · 54675 Wallendorf · T: 0 65 66 / 3 52 · F: 0 65 66 / 14 87 info@eifelidyll.de · www.eifelidyll.de · GPS: 49°90'04,1N 6°24'25,5E	EL 081b					11.04. - 12.10.		120	65	5	INU 1-8 km:
Camping in der Enz In der Enz 25 · 54673 Neuerburg · T: 0 65 64 / 26 60 · info@camping-inderenz.com www.camping-inderenz.com · GPS: 50.028689,6.272307	EL 084	★★★★★				01.04. - 31.10.		100	100	6	WC % TAX +L WC INU 1-8 km:
Campingpark Eifel GmbH Schwimmbadstraße 7 · 54649 Waxweiler · T: 0 65 54 / 92 00 0 info@ferienpark-waxweiler.de · www.ferienpark-waxweiler.de	EL 094	★★★★★			X	01.04. - 31.10.		184	96	0	INU 1-8 km:
Alter Bahnhof Camping Uferstraße 42 · 54308 Langsur · T: 0 65 01 / 12 62 6 info@camping-metzdorf.de · www.camping-metzdorf.de	EL 123					01.03.- 31.10.		130	50	12	% +L WC INU 1-8 km:

EL 066 ★★★★ S

Camping Laacher See



Idyllisch gelegener Campingplatz am Nordwestufer des Laacher Sees, dem größten Vulkankratersee der Eifel - ein natürlicher Freizeit- und Badesee, ideal zum schwimmen, surfen, segeln und entspannen.

Camping Laacher See
Am Laacher See/L113 · 56653 Wassenach
T: 0 26 36 / 24 85 · F: 0 26 36 / 92 97 50
info@camping-laacher-see.de
www.camping-laacher-see.de

EL 018 ★★★★★

Campingpark Kronenburger See

Hier ist Camping
- 5 Sterne Platz
- am Kronenburger See mit vielen Wasserattraktionen, direkt am Kylltal Radweg gelegen
- Baumhäuser für Kids
- Familien Mietbäder
- Mobilheime
- gratis Wlan
- Bibercamp Holzhäuser für max. 8 Personen
- Jugendzeltplatz

Campingpark Kronenburger See
Bahnhofstraße 19 · 54611 Hallschlag
T: 0 65 57 / 900-110
info@campingpark-kronenburger-see.de

EL 084



© Touristik GmbH Gerolsteiner Land / Touristik GmbH Gerolsteiner Land

EL 061

EL 075

★★★★★ S

Willkommen im Prümtal

- direkte Anbindung zu Wanderwegen
- moderne Sanitäranlagen mit Kinderbereich
- familiengeführtes Restaurant
- gratis WLAN
- platzeigenes, beheiztes Freibad
- großer, neuer Spielplatz

Prümtal CAMPING OBERWEIS

EIFEL GASTGEBER

SCANNEN FÜR NOCH MEHR INFOS!

Camping in Oberweis | Tel. +49 (0) 6527/929 20 | info@pruemtal.de | www.pruemtal.de

EL 081a

★★★★

**** Camping "Ourtalidyll" Gentingen

Eifelidyll Camping und mehr...

Tel.: 0049 (0)6566 352 - www.eifelidyll.de

EL 081b

Camping "Sauer-Our" Wallendorf

Eifelidyll Camping und mehr...

Tel.: 0049 (0)6566 352 - www.eifelidyll.de

EL 094

★★★★★

Campingpark Eifel GmbH

Wir begrüßen Sie in einem der idyllischsten Campingparks in der Eifel. Genießen Sie Ihren Aufenthalt auf unserem 5 Sterne Camping oder lassen Sie die Seele baumeln in unseren modern eingerichteten Ferienhäusern. W-LAN im kompletten Park, freier Eintritt in unser Schwimmbad, Animation für die Kinder, sowie Rad- und Wanderwege gleich vor der Tür.

Campingpark Eifel

Campingpark Eifel GmbH
Schwimmbadstraße 7 · D - 54649 Waxweiler
T: 0 65 54 / 92 000 · info@ferienpark-waxweiler.de
www.ferienpark-waxweiler.de

EL 123

Alter Bahnhof Camping

Wir heißen alle Camper auf dem Platz "Alter Bahnhof" herzlich willkommen!

- liegt genau zwischen Trier und Echternach
- ruhiger Campingplatz direkt am Fluss, dort kann man angeln, schwimmen und Kanu fahren
- wunderschöne Rad- und Wanderwege starten direkt vom Campingplatz aus
- Saison: 01.03. - 31.10.

Alter Bahnhof Camping
Uferstraße 42 · 54308 Langsur - OT Metzdorf
T: 0 65 01 / 12 62 6 · info@camping-metzdorf.de
www.camping-metzdorf.de

Dominik Kretz / Tourist-Information Wetzlar

ANSPRECHPARTNER
Lahn-Taunus-Touristik e.V.
Louise-Seher-Str. 1 · 65582 Diez
T: 06432 / 95432-11 · F: 06432 / 924-275
info@lahn-taunus.de · www. lahn-taunus.de

Vielfalt ohne Grenzen

Die Lahn gehört zu den schönsten Töchtern des Rheins und mit der Ausstrahlung von Leichtigkeit und Lebenslust begleitet sie denjenigen, der sie näher kennenlernen will. In der Region Lahn-Taunus finden Sie eine Landschaft, die seit Jahrtausenden harmonisch gewachsen ist. Liebenswerte Städte wie Diez, Nassau und die UNESCO Weltkulturerbe Stadt Bad Ems sowie beschauliche Orte haben ihren ureigenen Reiz. Vor allem Wasser-Wanderer kommen auf dem romatischsten Abschnit der Lahn voll auf ihre Kosten. Den Wanderer und Radfahrer geleitet der Fluss durch lichte Wälder, schattige Bachtäler und sonnendurchflutete Weinberge. Die Taunushöhen präsentieren sich mit Wiesen und Wälder und liebenswerten Dörfern. Willkommen zwischen Lahn und Taunus, dem Land der sanften Wellen!

Variatie zonder grenzen

De Lahn is een van de mooiste dochters van de Rijn en straalt een gevoel van lichtheid en liefde voor het leven uit, een uitnodiging voor iedereen die haar beter wil leren kennen. De Lahn straalt een gevoel van lichtheid en levenslust uit en nodigt iedereen uit die haar beter wil leren kennen. In de regio Lahn-Taunus vind je een landschap dat zich al duizenden jaren in harmonie heeft ontwikkeld. Charmante steden zoals Diez, Nassau en de UNESCO-Werelderfgoedstad Bad Ems, evenals idyllische dorpjes, hebben allemaal hun eigen unieke charme. Voor liefhebbers van waterwandelingen is het meest romantische deel van de Lahn een ware droom. Wandelaars en fietsers worden door de rivier geleid langs lichte bossen, schaduwrijke beekdalen en zonnige wijngaarden. De hoogten van de Taunus tonen een prachtig landschap van weiden, bossen en schilderachtige dorpen. Welkom tussen de Lahn en de Taunus, het land van zachte golven!

MS
029a, 029b

KNAUS CAMPINGPARKS
Jetzt neu im Lahntal
Schloss Langenau und Nassau
WUNSCH-URLAUB für Individualisten

Wir haben für Dich renoviert
✓ WLAN inklusive ✓ Brötchenservice ✓ Freibad direkt neben dem Campingpark Nassau ✓ Kinderspielplätze ✓ SUP-Verleih ✓ Wassersportmöglichkeiten ✓ Stellplätze für Wohnwagen, Vans und Reisemobile ✓ Zeltplätze ✓ Campingfässer ✓ Attraktive Dauerstandplätze

SCANNEN UND DIREKT BUCHEN
knauscamp.de/schloss-langenau knauscamp.de/nassau

		Klassifizierung	Bett + Bike	ECOCAMPING	ServiceQualität	Öffnungszeiten	Mietobjekte	Standplätze insg.	Touristikplätze	Wohnmobilplätze	Ausstattung / Sonstiges
Camping Beachclub Fachbach Furtweg 14 · 56133 Fachbach · T: 0 26 03 / 1 32 02 info@camping-beachclub.de · www.camping-beachclub.de GPS: N 50.33670, E 7.69182 N 50°20'12", E 7°41'31	LT 019	★★★S				11.03. - 02.01.		120	100	6	WC INU 1-8 km:
Camping Wolfsmühle Hohenrhein 79 · 56112 Lahnstein · T: 0 26 21 / 25 89 · F: 0 26 21 / 25 84 info@camping-wolfsmuehle.de · www.camping-wolfsmuehle.de	LT 026					15.03. - 31.10.		120	0	0	INU 1-8 km:
KNAUS Campingpark Nassau Auf der Au 6 · 56377 Nassau/Lahn · T: 0 26 04 / 9 43 94 08 nassau@knauscamp.de ·www.knauscamp.de/nassau GPS: N50°18'34.6" E7°47'51.4"	LT 029a					01.03.- 02.11.		350	250	0	% +L WC INU 1-8 km:
KNAUS Campingpark Schloss Langenau An der B417 · 56379 Obernhof/Lahn · T: 0 26 04 / 9 43 94 21 langenau@knauscamp.de · www.knauscamp.de/schloss-langenau GPS: N50°18'33.0" E7°50'25.7"	LT 029b					01.03.- 02.11.		300	200	0	% +L WC INU 1-8 km:
Campingplatz Burg Lahneck Am Burgweg · 56112 Lahnstein · T: 0 26 21 / 27 65 www.camping-burg-lahneck.de · info@camping-burg-lahneck.de	LT 049					27.03. - 03.11.				0	INU 1-8 km:
Campingplatz Oranienstein Strandbadweg 1a · 65582 Diez · T: 0 64 32 / 21 22 · F: 0 64 32 / 92 41 93 info@camping-diez.de · www.camping-diez.de	LT 067	★★★S				01.04. - 30.10.		300	150	20	INU 1-8 km:
Campingpark Lahnbogen Emser Landstraße 26 · 56112 Lahnstein · T: 0 26 21 / 83 09 · F: 0 26 21 / 66 95 info@camping-lahnbogen.de · www.camping-lahnbogen.de	LT 099		X			01.01. - 31.12.		180	0	0	INU 1-8 km:
Campingpark Holzhausen 56357 Holzhausen/Haide · T: 0 67 72 / 13 55 karin.debus@freenet.de · www.campingplatz-holzhausen.de	LT 119									0	WC

LT 019

MOSEL-SAAR

© Florian Trykowski/ Rheinland-Pfalz Tourismus GmbH

ANSPRECHPARTNER
Mosellandtouristik GmbH
Kordelweg 1 · 54470 Bernkastel-Kues
T: 0 65 31 / 97 33-0
info@mosellandtouristik.de · www.visitmosel.de

Freiheit am Fluss

Unterwegs sein an der frischen Luft, nach Lust und Laune dort Halt machen, wo es Ihnen gefällt: Die ursprünglichste und ungezwungenste Art, die Urlaubsregion Mosel-Saar zu entdecken, ist das Campen und das Reisen mit dem Wohnmobil. Die Ferienregion hat darin eine besonders lange Tradition und sich perfekt auf die Bedürfnisse der freiheitsliebenden Gäste aus aller Welt eingestellt. Fast jeder der romantischen Weinorte an der Mosel hat seinen eigenen, gut ausgestatteten Reisemobilstellplatz – zumeist mit ungestörtem Blick auf den Fluss und die Weinberge, direkt am Wasser und zugleich nur wenige Schritte entfernt von historischen Gassen und traditionellen wie modernen Weingütern und Vinotheken. Auch einige Winzer bieten ihren mobilen Gästen eigene Stellplätze, damit sie spontanes Ferienvergnügen besonders leicht mit dem Genuss einer 2000-jährigen Weinkultur verbinden können.

Auf vielen Campingplätzen des Mosellandes können Sie mitten im Grünen Ihre Zelte aufschlagen, um einen naturnahen und unbeschwerten Urlaub zu erleben. Camping an Mosel und Saar ist Spontanität und abwechslungsreiches Freizeitvergnügen pur. Die Lage vieler Plätze bietet ideale Voraussetzungen für Entdeckungslust auf dem Mosel-Radweg oder sie liegen paradiesisch nah an den Premium-Wegen für Wanderer. Andere Anlagen verlocken mit eigenem Anlegesteg und Bootsverleih zu Kanufahrten oder erwarten Sie mit gepflegter Tennis- und Minigolfanlage.

Raus in die Natur, raus an Mosel und Saar!

Vrijheid aan de rivier

Reizen in de frisse lucht, op eigen tempo stoppen waar het u bevalt: de meest oorspronkelijke en ontspannen manier om de vakantieregio Mosel-Saar te ontdekken, is kamperen of reizen met een camper. De regio heeft hierin een lange traditie en heeft zich perfect aangepast aan de behoeften van gasten van over de hele wereld. Bijna elk van de romantische wijnstadjes langs de Mosel heeft een eigen goed uitgeruste camperplaats – meestal met een ongestoord uitzicht op de rivier en de wijngaarden, direct aan het water en toch op slechts een paar stappen afstand van historische straatjes en zowel traditionele als moderne wijngaarden en wijnhuizen. Sommige wijnboeren bieden zelfs hun eigen kampeerplaatsen aan voor mobiele gasten, zodat zij spontaan vakantieplezier kunnen combineren met de ervaring van een 2000 jaar oude wijntraditie.

Op veel campings in de Moselregio kunt u midden in de natuur uw tent opzetten voor een vakantie in harmonie met de natuur en zonder zorgen. Kamperen aan de Mosel en Saar betekent pure spontaniteit en gevarieerd plezier in de vrije tijd. De locatie van veel campings biedt ideale mogelijkheden voor ontdekkingslustige fietsers op de Mosel-fietsroute of liggen paradijselijk dicht bij premium wandelroutes. Andere campings verleiden met een eigen aanlegsteiger en verhuur van boten voor kanotochten of verwelkomen u met goed onderhouden tennis- en minigolfbanen.

Er op uit in de natuur, kom naar de Mosel en Saar!

© Chris Marmann / Mosellandtouristik GmbH

		Klassifizierung	Bett + Bike	ECOCAMPING	ServiceQualität	Öffnungszeiten	Mietobjekte	Standplätze insg.	Touristikplätze	Wohnmobilplätze	Ausstattung / Sonstiges
Campingplatz „Opa Schuler“ Am Moselufer · 54439 Palzem · T: 0151 / 16 50 74 29 · ankeweb72@yahoo.de	MS 002					15.04. - 15.10.		100	30	10	WC INU 1-8 km:
Mosel Islands Zum Werth 1 · 56253 Treis-Karden · T: 0 26 72 / 26 13 · F: 0 26 72 / 91 21 02 campingplatz@mosel-islands.de · www.mosel-islands.de GPS: N50°10'14.43" E7° 17'34.27"	MS 003	★★★★★				01.04. - 26.10.		250	140	6	WC INU 1-8 km:
Landal Warsberg In den Urlaub · 54439 Saarburg · T: 0 65 81 / 91 46 10 · F: 0 65 81 / 91 46 15 warsberg@landal.com · www.landalcamping.de/warsberg GPS: N49°37'11.1" E6°32'34.2	MS 006					22.03. - 03.11.		460	360	0	INU 1-8 km:
Campingplatz BärenCamp Am Moselufer 1+3 · 56859 Bullay/Mosel · T: 0 65 42 / 90 00 97 · F: 0 65 42 / 90 00 98 www.baeren-camp.de · info@baeren-camp.de	MS 011	★★★★★	X			Ostern - 01.11.		140	125	0	WC INU 1-8 km:
Paradies-Camp Paradieser Hof · 54536 Kröv · T: 0 65 41 / 86 10 88 3 info@paradies-camp.de · www.paradies-camp.de	MS 012					23.03. - 04.11.		140	125	0	WC WC INU 1-8 km:
Campingpark Treviris Luxemburgerstr. 81 · 54294 Trier · T: 06 51 / 86 92 1 · info@camping-treviris.de www.camping-treviris.de	MS 025	★★★★★	X	X		01.04. - 31.10.		110	0	0	INU 1-8 km:
Reisemobilpark Treviris In den Moselauen · 54294 Trier · T: 06 51 / 8 69 21 · info@camping-treviris.de www.camping-treviris.de	MS 025W					01.01. - 31.12.		120	0	0	WC INU 1-8 km:
Camping Leukbachtal Leukbachtal 1 · 54439 Saarburg · T: 06 58 1 / 22 28 · info@camping-leukbachtal.de www.camping-leukbachtal.de · GPS: N 49.599365 E 6.541190	MS 027	★★★				11.04. - 02.11.		110	0	0	

MS 063 ★★★★

Campingplatz Erden

Kleiner, gemütlicher Campingplatz direkt am Moselufer. Mietunterkünfte, Restaurant, Kiosk und Brötchenservice am Platz. Hunde herzlichst willkommen.

CAMPING ERDEN

Campingplatz Erden
Am Moselufer 2 · 54492 Erden
T: 0 65 32 / 40 60 · F: 0 65 32 / 40 50
info@camping-erden.de · www.camping-erden.de

MS 077 ★★★★ S

Campingpark Zell/Mosel

Campingurlaub an der Mittelmosel umgeben von Weinbergen
- Eigene Marina, Kinderspielplatz, WLAN und Einkaufsmöglichkeit
- Kanu-Fahrrad-/Motorbootverleih
- kulturelle Veranstaltungen, Wein & Spezialitäten in direkter Umgebung
- Großzügig angelegte Parzellen
- Ganzjährig geöffnet

CAMPINGPARK Zell Mosel

Campingpark Zell/Mosel
Mosel-Hamm-Ufer 30 · 56856 Zell-Kaimt
T: 0 65 42 / 96 12 16 · F: 0 65 42 / 96 12 18
info@campingpark-zell.de
www.campingpark-zell.de

MOSEL-SAAR

		Klassifizierung	Bett + Bike	ECOCAMPING	ServiceQualität	Öffnungszeiten	Mietobjekte	Standplätze insg.	Touristikplätze	Wohnmobilplätze	Ausstattung / Sonstiges
Campingplatz Gülser Moselbogen Am Gülser Moselbogen 20 · 56072 Koblenz · T: 02 61 / 4 44 74 · F: 02 61 / 4 44 94 info@moselbogen.de · www.moselbogen.de · GPS: 50°19'43.4''N 7°33'12.7''E	MS 028	★★★★				01.01. - 31.12.		100	100	0	INU 1-8 km:
Camping und Wohnmobilpark „Zum Fährturm" Am Yachthafen · 54338 Schweich · T: 0 65 02 / 91 30 0 · F: 0 65 02 / 91 30 50 camping@kreusch.de · www.kreusch.de	MS 036					08.04. - 22.10.		166	0	0	WC INU 1-8 km:
Campingplatz Moselland Im Planters 2 · 56862 Pünderich · T: 0 65 42 / 26 18 campingplatz-moselland@googlemail.com · www.campingplatz-moselland.de	MS 040	★★★				01.04. - 30.10.		100	100	0	
Campingplatz Schausten Endertstraße 122 · 56812 Cochem · T: 0 26 71 / 75 28 · anfrage@camping-cochem.de www.camping-cochem.de	MS 050					01.01. - 21.12.		100	80	0	INU 1-8 km:
Campingplatz Konz Am Moselufer 1 · 54329 Konz · T: 0 65 01 / 25 77 · camping@campingplatz-konz.de www.campingplatz-konz.de	MS 051					20.03. - 20.10.		60	25	8	WC INU 1-8 km:
Camping Rübezahl 54314 Zerf-Oberzerf · T: 0 65 87 / 9 93 64 65 · camping.ruebezahl@gmail.com www.campingplatz-rubezahl.business.site	MS 060					01.04. - 01.10.				0	
Campingplatz Erden Am Moselufer 2 · 54492 Erden · T: 0 65 32 / 40 60 · F: 0 65 32 / 40 50 info@camping-erden.de · www.camping-erden.de GPS: 49°58'48"N 07°01'13"O	MS 063	★★★★				01.04. - 31.10.		119	88	20	WC INU 1-8 km:
Campingplatz „Im Grünen" Trittenheim Moselpromenade · 54349 Trittenheim · T: 0 65 07 / 21 48 mail@camping-trittenheim.de · www.camping-trittenheim.de	MS 064									0	TAX +L WC INU 1-8 km:
Family Camping Wiesenweg 25 · 56820 Mesenich · T: 0 26 73 / 45 56 · F: 0 26 73 / 9 62 98 29 info@familycamping.de · www.familycamping.de	MS 086	★★★★				18.04. - 06.10.		126	98	0	INU 1-8 km:
Moselcampingplatz Rissbach Rissbacherstraße 155 · 56841 Traben-Trarbach · T: 0 65 41 / 31 11 F: 0 65 41 / 81 35 14 · info@moselcampingplatz.de www.moselcampingplatz.de · GPS: N49°58'10" E7°6'21"	MS 042	★★★★	X		X	31.03. - 31.12.		100	80	8	WC INU 1-8 km:
Moselstellplatz Traben-Trarbach Dr. Ernst-Spies-Allee · 56841 Traben-Trarbach · T: 0 65 41 / 31 11 info@moselcampingplatz.de · www.moselcampingplatz.de	MS 042W					31.03. - 31.12.		45	0	45	WC INU 1-8 km:
Moselcampingplatz Alf Am Mühlenteich · 56859 Alf · T: 0 65 41 / 31 11 info@moselcampingplatz.de · www.moselcampingplatz.de	MS 048	★★★★				31.03. - 31.12.		100	100	100	INU 1-8 km:

		Klassifizierung	Bett + Bike	ECOCAMPING	ServiceQualität	Öffnungszeiten	Mietobjekte	Standplätze insg.	Touristikplätze	Wohnmobilplätze	Ausstattung / Sonstiges
Moselcampingplatz Pünderich Moselallee 2 · 56862 Pünderich · T: 0 65 41 / 31 11 info@moselcampingplatz.de · www.moselcampingplatz.de	MS 073	★★★★				07.04. - 01.11.		40	50	50	WC INU 1-8 km:
Moselstellplatz Pünderich Am Moselufer · 56862 Pünderich · T: 0 65 41 / 31 11 info@moselcampingplatz.de · www.moselcampingplatz.de	MS 117					07.04. - 01.11.		80	80	0	WC INU 1-8 km:
Moselcampingplatz Wolf Uferstraße 16 · 56841 Traben-Trarbach · T: 0 65 41 / 31 11 info@moselcampingplatz.de · www.moselcampingplatz.de	MS 122	★★★★				07.04. - 01.11.		100	100	80	WC INU 1-8 km:

MS
042, 042W, 048, 073, 117, 122

MOSEL-SAAR

		Klassifizierung	Bett + Bike	ECOCAMPING	ServiceQualität	Öffnungszeiten	Mietobjekte	Standplätze insg.	Touristikplätze	Wohnmobilplätze	Ausstattung / Sonstiges
Campingpark Zell/Mosel Mosel-Hamm-Ufer 30 · 56856 Zell-Kaimt · T: 0 65 42 / 96 12 16 · F: 0 65 42 / 96 12 18 info@campingpark-zell.de · www.campingpark-zell.de GPS: N50°2'3,0" E7°10'27,0"	MS 077	★★★★★ S		X		01.01. - 31.12.		100	65	10	INU 1-8 km:
Wohnmobilstellplatz „An der Fußgängerbrücke" (Zell/Mosel) Mosel-Hamm-Ufer 30 · 56856 Zell-Kaimt · T: 0 65 42 / 96 12 16 · F: 0 65 42 / 96 12 18 info@campingpark-zell.de · www.campingpark-zell.de · GPS: N50°2'3,0" E7°10'27,0"	MS 077W1					01.01. - 31.12.		100	65	10	
Wohnmobilstellplatz Römerquelle (Zell/Mosel) Am Freizeitbad · 56856 Zell · T: 0 65 42 / 96 12 16 · F: 0 65 42 / 96 12 18 info@campingpark-zell.de · www.campingpark-zell.de	MS 077W2					01.01. - 31.12.		100	65	10	
Camping Holländischer Hof Am Campingplatz 1 · 56820 Senheim · T: 0 26 73 / 46 60 · F: 0 26 73 / 41 00 info@moselcamping.de · www.moselcamping.de · GPS: N50°4'56"E7°12'29"	MS 087	★★★★★			X	01.04. - 26.10.		214	201	201	WC INU 1-8 km:
CampingPark Triolago Am Campingplatz 1 · 54340 Riol · T: 0 65 02 / 64 21 · T Rezeption: 0 65 02 / 71 19 campingpark@triolago.eu · campingpark.triolago.eu GPS: N49°47'33 E006°48'40	MS 095	★★★★★	X			01.04. - 31.10.		270	100	70	INU 1-8 km:
Wohnmobilhafen Triolago Am Campingplatz 1 · 54340 Riol · T: 0 65 02 / 64 21 · T Rezeption: 0 65 02 / 71 19 campingpark@triolago.eu · campingpark.triolago.eu · GPS: N49°47'33 E006°48'40	MS 095W	★★★★★				01.04. - 01.11.				65	WC +L
Moselcamping Bernkastel Hauptstr. 165 · 54470 Bernkastel-Wehlen · T: 0 65 31 / 81 76 · F: 0 65 31 / 76 81 info@mosel-camping-bernkastel.de · www.mosel-camping-bernkastel.de	MS 097	★★★★★				08.04. - 31.10.		140	140	10	INU 1-8 km:
Mosel Camping Cochem Moritzburger Straße 1 · 56812 Cochem · T: 0 2671 / 44 09 info@campingplatz-cochem.de · www.campingplatz-cochem.de	MS 100					1 Woche vor Ostern - 31.10.		270	200	0	+L WC rent

MS 012

Paradies-Camp

Paradies-Camp
Paradieser Hof · 54536 Kröv · T: 0 65 41 / 86 10 88 3 · info@paradies-camp.de · www.paradies-camp.de

		Klassifizierung	Bett + Bike	ECOCAMPING	ServiceQualität	Öffnungszeiten	Mietobjekte	Standplätze insg.	Touristikplätze	Wohnmobilplätze	Ausstattung / Sonstiges
KNAUS Campingpark Bernkastel-Kues Am Hafen 2 · 54470 Bernkastel-Kues · T: 0 65 31 / 82 00 bernkastelkues@knauscamp.de · www.knauscamp.de/bernkastel-kues GPS: N49°55'11.24" E7°3'45.604"	MS 107	★★★★★				01.03.-02.11.		260	190	18	TAX INU 1-8 km:
KNAUS Campingpark Burgen/Mosel An der B 49 · 56332 Burgen · T: 0 26 05 / 95 21 76 mosel@knauscamp.de · www.knauscamp.de/mosel-burgen GPS: N50°12'16.15" E7°22'51.83"	MS 109	★★★★★		X		04.04.-15.10.		230	130	15	WC INU 1-8 km:
KNAUS Campingpark Koblenz /Rhein-Mosel Schartwiesenweg 6 · 56070 Koblenz · T: 02 61 / 8 27 19 koblenz@knauscamp.de · www.knauscamp.de/rhein-mosel-koblenz GPS: N50°21'58" E7°36'0"	MS 110	★★★★★				Ganzjährig		220	220	10	WC INU 1-8 km:
Campingplatz Igel Moselstraße · 54298 Igel · T: 06 51 / 1 29 44 · info@camping-igel.com www.camping-igel.com	MS 115	★★★				01.04. - 30.10.		90	40	0	INU 1-8 km:
Naturcampingplatz Nehren Am Moselufer 1 · 56820 Nehren · T: 0 26 73 / 9 62 11 55 info@campingplatz-nehren.de · www.campingplatz-nehren.de	MS 118					01.04. - 30.10.				0	
Historische Mühle Vogelsang Rhein-Mosel-Str. 63 · 56332 Brodenbach · T: 0 26 05 / 14 37 info@muehle-vogelsang.de · www.muehle-vogelsang.de/de/campingplatz	MS 120	★★★★				Ganzjährig		180	60	15	WC INU 1-8 km:

© Dominik Ketz / Rheinland-Pfalz Tourismus GmbH

MS
095, 095W

Willkommen am Freizeitsee TRIOLAGO
mit Campingpark, Wohnmobilhafen und vielen Freizeitattraktionen!

FREIZEITSEE TRIOLAGO

wir Seen uns!

- Schlafen im Fass
- Campingpark
- Rodelbahn
- Spielgolf
- Fußballgolf
- Badestrand
- Wasserski-Seilbahn

In unserem **** Campingpark stehen 150 Stellplätze und in unserem Wohnmobilhafen 66 Stellplätze für einen erholsamen Urlaub zur Verfügung.

Nutzen Sie auch das große Freizeitangebot!

Wir freuen uns auf Ihren Besuch. Bis bald!

Am Campingplatz · 54340 Riol / Mosel · Tel.: 06502-6421 · www.campingpark.triolago.eu

MS 003 ★★★★★



CAMPING & WASSERSPORT

Mosel Islands

Die Freizeitinsel in Treis-Karden

Lassen Sie inmitten herrlicher Landschaft von Mosel, Eifel und Hunsrück die Seele baumeln!

Ob Sie Wassersportler sind oder einfach ausspannen möchten, ob Sie Gesellschaft suchen oder mit Familie und Kindern unterwegs sind – unser 5 Campingplatz sowie unser Yachthafen lassen keine Wünsche offen.*

Ganz gleich, wie Sie sich Ihren Urlaub vorstellen – wir bieten Ihnen eine erholsame und unvergessliche Urlaubszeit.

Wir freuen uns auf Ihren Besuch!

Campingplatz & Yachthafen

- Modernste Anlage mit gepflegtem Sanitärgebäude (barrierefrei)
- Bootsrestaurant
- Stellplätze von 80-120m²

Freizeitaktivitäten

- Freizeit- & Spaßbad
- Rad- und Wanderwege
- Tennis- & Minigolfanlage
- Abenteuerspielplatz
- Wassersport & Schifffahrt

Ausflugsziele

- Burg Eltz
- Burg Pyrmont
- Hängeseilbrücke „Geierlay"
- Wild- & Freizeitpark Klotten
- Reichsburg Cochem

Tel.: +49 2672-2613 | Fax: +49 2672-912102
campingplatz@mosel-islands.de | www.mosel-islands.de

© Christiane Heinen / Mosellandtouristik GmbH

MS 087

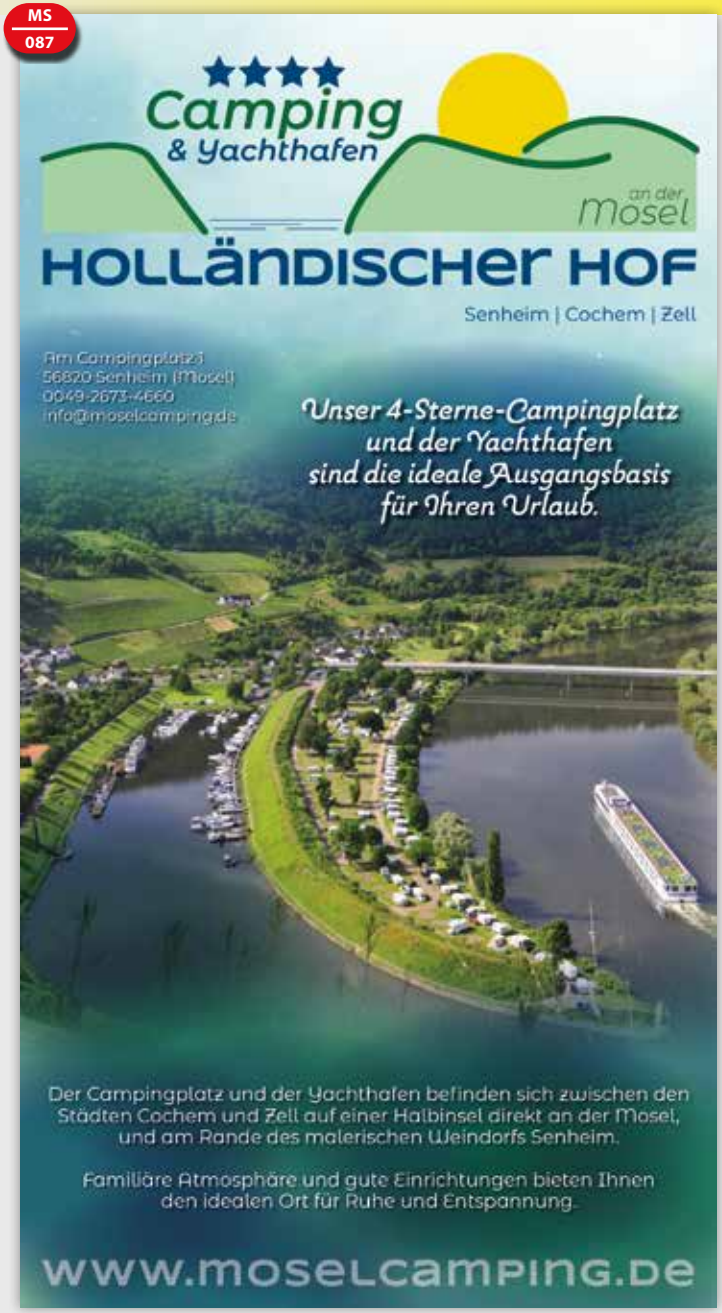

© Dominik Ketz / Rheinland-Pfalz Tourismus GmbH

HUNSRÜCK

© Dominik Ketz/Hunsrück-Touristik GmbH

ANSPRECHPARTNER
Hunsrück-Touristik GmbH
Gebäude 663 · 55483 Hahn-Flughafen
T: 0 65 43 / 50 77-00
info@hunsruecktouristik.de · www.hunsruecktouristik.de

Heimatgefühle in luftigen Höhen

Erlebnisgarten für Aktive und Naturparadies zur Erholung für die Seele, das ist der Hunsrück. Das Mittelgebirge erstreckt sich zwischen der Mosel im Norden, dem Rhein im Osten, der Nahe im Süden und der Saar im Westen. Mit seinem ursprünglichen Charme inspirierte die Landschaft auch den Regisseur Edgar Reitz, der für seine berühmte Filmtrilogie „Heimat " den Hunsrück als Kulisse wählte. Ankommen und heimatliche Gefühle entwickeln – das tun jedes Jahr Tausende von Campern und Wohnmobilreisenden. Mit dieser naturnahen Art des Urlaubs erleben Sie hautnah die saftigen Wiesen und schattigen, dicht bewachsenen Wälder des Hunsrücks.

Zwei Naturparke und sogar einen Nationalpark gilt es zu erkunden: den Nationalpark Hunsrück-Hochwald oder die Naturparke Saar-Hunsrück und Soonwald-Nahe. Eine eindrucksvolle Attraktion für Hunsrück-Abenteurer ist die Hängeseilbrücke Geierlay zwischen Mörsdorf und Sosberg. Mit 360 Metern gehört sie zu den längsten Hängeseilbrücken Deutschlands.

Ganz gleich ob bei Wanderungen durch bizarre Schluchten oder über weite Höhen, auf der römischen Ausoniusstraße oder dem Saar-Hunsrück-Steig, auf den Traumschleifen Saar-Hunsrück, zu mittelalterlichen Burgruinen oder auf den Spuren des Schinderhannes, der vor 200 Jahren hier sein Unwesen trieb: Ein Urlaub im Hunsrück ist immer ein Erlebnis.

Thuisgevoel op luchtige hoogtes

Avonturentuin voor actievelingen en natuurparadijs om de ziel te ontspannen: dat is de Hunsrück. Het middelgebergte strekt zich uit tussen de Moezel in het noorden, de Rijn in het oosten, de Nahe in het zuiden en de Saar in het westen. Met zijn oorspronkelijke charme inspireerde het landschap ook de regisseur Edgar Reitz, die voor zijn beroemde filmtrilogie „Heimat“ de Hunsrück als decor koos. Aankomen en zich thuis voelen - dat is wat duizenden kampeerders elk jaar doen. Met dit soort vakantie dichtbij de natuur beleeft u de sappige weiden en schaduwrijke, dichtbeboste wouden van de Hunsrück van dichtbij.

Twee natuurparken en zelfs een nationaal park zijn in de Hunsrück te verkennen: het nationaal park Hunsrück-Hochwald of de natuurparken Saar-Hunsrück en Soonwald-Nahe. Een nieuwe attractie voor Hunsrück-avontuur is de hangbrug Geierlay tussen Mörsdorf en Sosberg. Met 360 meter is dit een van de langste hangbruggen van Duitsland.

© Klaus-Peter Kappest / Hunsrück-Touristik GmbH

HUNSRÜCK

		Klassifizierung	Bett + Bike	ECOCAMPING	ServiceQualität	Öffnungszeiten	Mietobjekte	Standplätze insg.	Touristikplätze	Wohnmobilplätze	Ausstattung / Sonstiges
Camping- und Mobilheimpark Am Mühlenteich Am Mühlenteich 1 · 56291 Lingerhahn/Hunsrück · T: 0 67 46 / 5 33 F: 0 67 46 / 15 66 · info@muehlenteich.de · www.muehlenteich.de	HU 014	★★★★★		X	X	01.04. - 01.11.		320	150	20	WC INU 1-8 km:
Country Camping Schinderhannes Campingplatz1 · 56291 Hausbay · T: 0 67 46 / 3 88 97 97 · F: 0 67 46 / 3 88 97 95 info@countrycamping.de · www.countrycamping.de GPS: N50.1060 E07.5675	HU 021	★★★★★				01.01. - 31.12.		350	150	20	WC INU 1-8 km:
Campingplatz Moselhöhe Bucherweg 1 · 54426 Heidenburg · T: 0 65 09 / 99 01 6 campingplatz-moselhoehe@hotmail.com · www.campingplatz-moselhoehe.de	HU 041					01.03. - 31.10.		106	0	0	% INU 1-8 km:
Campingplatz Sensweiler-Mühle Sensweiler Mühle 2 · 55758 Sensweiler · T: 0 15 73 / 7 96 95 22 oder 0 67 86 / 23 95 campingplatz@sensweiler-muehle.de · www.sensweiler-muehle.de	HU 053	★★★★★			X	01.01. - 31.12.		120	50	0	+L INU 1-8 km:
BurgStadt Camping Südstr. 36 · 56288 Kastellaun · T: 0 67 62 / 4 08 00 · F: 0 67 62 / 40 80 10 0 info@burgstadt.de · www.burgstadt.de	HU 082	★★★★★				01.03. - 31.10		100	100	0	WC INU 1-8 km:
Campingpark Waldwiesen Waldwiesen 1 · 55765 Birkenfeld · T: 0 67 82 / 52 15 · F: 0 67 82 / 52 19 info@waldwiesen.de · www.waldwiesen.de GPS: N49°39'18.0", E7°10'55,6"	HU 093	★★★★★	X		X	01.04. - 15.10.		99	85	10	% WC INU 1-8 km:

HU 053 ★★★

Campingplatz Sensweiler-Mühle



Unsere traumhaft gelegenen Stellplätze entlang des romantischen Idarbach lassen Ihre freien Tage zu einem erholsamen und nachhaltigen Erlebnis werden.

Die liebevoll gepflegte Anlage bietet Ihnen moderne Wasch- und Duschräume, Waschmaschinen, Trockner, Camper-Küche, Brötchenservice, Stellflächen und Räume für Gruppen, WLAN, u.v.m.

Der Platz liegt direkt am Saar-Hunsrücksteig und zwischen drei ‚Traumschleifen'.

Wir bieten Saisonstellplätze im Winter, eine moderne Ferienwohnung und einen Mietwohnwagen, sowie ein Miet-Zelt.

Wir und unsere Gastronomie am Platz haben ganzjährig für Sie geöffnet.

Campingplatz Sensweiler-Mühle
Sensweiler Mühle 2 · 55758 Sensweiler
T: 0 15 73 / 7 96 95 22 oder 0 67 86 / 23 95
campingplatz@sensweiler-muehle.de
www.sensweiler-muehle.de

HU 014

Camping-Mobilheimpark

Am Mühlenteich

Christ OHG

DCC-, ANWB-, ACSI-, RAN-Vertragsplatz

ÜBER 50 JAHRE Erholung pur

Wir heißen Sie herzlich willkommen!

Verbringen Sie einen unvergesslichen Urlaub im Zelt, Wohnwagen, Wohnmobil oder machen Sie es sich in Ihrem eigenen Mobilheim gemütlich.
Mit viel Engagement kümmert sich Familie Christ, selbst eingefleischte Camper, seit mehr als 50 Jahren um das Wohl ihrer Gäste.
Wir möchten, dass Sie sich wohlfühlen - ob Stammgast, Neuling oder Dauercamper. Auf einem der schönsten Campingplätze Deutschlands bieten wir unseren Gästen das ganze Jahr über veschiedene Veranstaltungen und Mitmachprogramme. Lassen Sie sich überraschen, es warten spannende und interessante Events und Aktionen auf Sie! **Erholung pur - das ganze Jahr!**

Camping und Mobilheimpark **Am Mühlenteich**
Christ OHG
56291 Lingerhahn / Hunsrück
Tel. 06746 / 533 - info@muehlenteich.de
www.muehlenteich.de
Find us on facebook!

HU 082

BurgStadt®
Camping

Ihre Oase der Ruhe im Vorderhunsrück

- **Kinder erst ab 14 Jahre**
- Je eine Rollstuhl-Nasszelle samt WC im Sanitärbereich von Damen und Herren
- 100 großzügige Parzellen
- Top-modernes Sanitärgebäude
- Hotel mit griechischem Restaurant gleich nebenan
- **45 Min. Rad / 10 Min. Pkw zur Hängeseilbrücke Geierlay**
- Direkt am ausgedehnten Wander-und Radwegenetz
- Einmalig: iTAKEOFF.de Flugsimulatorcenter im Hotel

Südstraße 34 · D-56288 Kastellaun
Tel. + 49 6762 40 80 0 · Fax + 49 6762 40 80 100
info@burgstadt.de · www.burgstadt.de

ANZEIGE

MULTIMEDIA, SICHERHEIT UND ENERGIE FÜR IHR REISEMOBIL

TV + Halter

Navi + Radio + Sound

Sat-u. Solaranlagen

Alarm + Ortung

Internet + Konnektivität

Kamerasysteme

UNSERE PARTNER

Vodafone Automotive · Pioneer · NDS · KENWOOD · ALPINE · BLAUPUNKT · MATCH

Caratec GmbH
Carl-Bosch-Straße 7
76829 Landau
0634138095-47
caratec.de

caratec®

ANZEIGE

NAHE

ANSPRECHPARTNER
Naheland-Touristik GmbH
Bahnhofstraße 37 · 55606 Kirn
T: 0 67 52 / 13 76 -10 · F: 0 67 52 / 13 76-20
info@naheland.net · www.naheland.net

Naturerlebnis & gastliche Weinorte

Spannende Kontraste: Schroffe Felsen, sanfte Flüsse, mediterrane Weinberge und urige Wälder machen die Nahe-Region zwischen Bingen am Rhein und dem saarländischen Bostalsee so einmalig. Es ist nur ein kurzer Weg von den fruchtbaren Weinhängen des Nahetals bis zu den waldreichen Höhen des Hunsrücks.

Hier können Sie die Natur hautnah erleben. Der junge Nationalpark Hunsrück-Hochwald und die beiden Naturparks Saar-Hunsrück und Soonwald-Nahe bilden Räume der Stille, um Abstand von der Alltagshektik zu finden. Ideale Voraussetzungen also für einen Camping- oder Wohnmobilurlaub.

Hildegard von Bingen wusste bereits um die Kraft der Natur und die ganzheitliche Wirkung auf Körper, Geist und Seele. Heute noch spielen die heilenden Elemente wie Erde, Wasser und Luft eine große Rolle in den bekannten Bäderorten Bad Kreuznach mit Bad Münster am Stein-Ebernburg und Bad Sobernheim. Die besondere Geologie der Nahe-Urlaubsregion bildet nicht nur die Basis für den Nahewein und die Angebote in den Heilbädern der Nahe-Urlaubsregion. Sie ist auch Grundlage für die vielfältigen Bodenschätze. Schon seit jeher ist die Nahe-Urlaubsregion das Dorado der Mineralien- und Fossiliensammler.

Die Landschaft der Nahe-Urlaubsregion mit grandiosen Aussichten und spektakulären Felsen ist ideal zum Wandern und Radwandern. Einmalige Naturerlebnisse erwarten den Wanderer auf den Prädikatsfernwanderwegen und den abwechslungsreichen Rundwegen, den Traumschleifen und Vitaltouren. Wer lieber auf zwei Rädern unterwegs ist, der kommt auf dem 128 Kilometer langen Nahe-Radweg und den regionalen und überregionalen Radrouten in der Bike-Region Hunsrück-Nahe voll auf seine Kosten.

Natuurbeleving en gastvrije wijndorpen

Spannende contrasten: ruige rotsen, zachte rivieren, mediterrane wijngaarden en rustieke bossen maken de Nahe-regio tussen Bingen aan de Rijn en het Bostalmeer in Saarland zo uniek. Het is slechts een korte afstand van de vruchtbare wijngaarden van het Nahedal tot de bosrijke hoogten van de Hunsrück.

Hier kunt u de natuur van dichtbij beleven. Het jonge nationale park Hunsrück-Hochwald en de beide natuurparken Saar-Hunsrück en Soonwald-Nahe vormen plekken van stilte, waar u afstand kunt nemen van de alledaagse hectiek. Ideale omstandigheden dus voor een kampeervakantie.

Hildegard von Bingen was al bekend met de kracht van de natuur en de holistische werking op lichaam, geest en ziel. Vandaag de dag spelen de helende elementen zoals aarde, water en lucht nog steeds een grote rol in de bekende badplaatsen Bad Kreuznach, Bad Münster am Stein-Ebernburg en Bad Sobernheim. De bijzondere geologie van het Naheland vormt niet alleen de basis voor de Nahewijn en het aanbod in de kuuroorden van het Naheland. Ze is ook de basis van de talrijke natuurlijke hulpbronnen. Sinds mensenheugenis is het Naheland het El Dorado van de mineraal- en fossielverzamelaars.

Het landschap van het Naheland met zijn grandioze uitzichten en spectaculaire rotsen is ideaal om te wandelen en te fietsen. Unieke natuurbelevenissen staan de wandelaars te wachten op de Prädikatswandelpaden en de afwisselende rondwegen, de droomlussen en vitale tochten. Wie liever op twee wielen onderweg is, komt aan zijn trekken op het 128 kilometer lange Nahe-fietspad en de regionale en nationale fietsroutes.

		Klassifizierung	Bett + Bike	ECOCAMPING	ServiceQualität	Öffnungszeiten	Mietobjekte	Standplätze insg.	Touristikplätze	Wohnmobilplätze	Ausstattung / Sonstiges
Camping Bockenauer Schweiz Daubacher Brücke 3 · 55595 Bockenau · T: 0 67 56 / 29 8 campingbockenauerschweiz@gmail.com · www.bockenauerschweiz.de	NA 033					01.04. - 31.10.		70	60	8	WC INU 1-8 km:
Camping Aumühle Naheweinstraße 65 · 55444 Schweppenhausen · T: 0 67 24 / 70 90 47 6 info@camping-aumuehle.de · www.campingaumuehle.de GPS: N49°56'2" E7°47'30"	NA 034	★★★				01. 04. - 31.10.		65	52	0	INU 1-8 km:
Camping Nahemühle Nahemühle · 55569 Monzingen · T: 0 67 51 / 74 75 · F: 0 67 51 / 79 38 info@camping-nahemuehle.de · www.camping-nahemuehle.de	NA 056		X			15.03. - 31.10.		350	150	0	WC INU 1-8 km:
Campingpark Lindelgrund Im Lindelgrund 1 · 55452 Guldental · T: 0 67 07 / 63 3 info@lindelgrund.de · www.lindelgrund.de	NA 091			X	X	15.03. - 15.11.		170	36	10	+L WC INU 1-8 km:
Camping Harfenmühle Harfenmühle 2 · 55758 Mörschied · T: 0 67 86 / 13 04 · mail@harfenmuehle.de www.harfenmuehle.de · GPS: N49°48'13" 07°16'10"	NA 105	★★★★★	X		X	01.04. - 01.11.		209	108	11	% WC INU 1-8 km:

ANSPRECHPARTNER
Rheinhessen-Touristik GmbH
Otto-Lilienthal-Straße 4 · 55232 Alzey
T: 0 61 36 / 9 23 98-0
info@rheinhessen.info · www.rheinhessen.info

Magie der 1.000 Hügel

Mit 1700 Sonnenscheinstunden im Jahr zählt Rheinhessen zu den wärmsten Regionen Deutschlands. Kein Wunder, dass sich in das Weißweinland also auch kräftige rote Farbtupfer mischen. Weinkenner wissen es längst: Mit Rebsorten wie Silvaner, Müller-Thurgau, Riesling, Bacchus, Huxel und Scheurebe verwöhnt eine pralle Vielfalt die Liebhaber des Weißweins. Die kleine aber feine Rotweinkarte Rheinhessens führt der süffige Portugieser an; gefolgt vom edlen Spätburgunder und dem Dornfelder. Und von frisch bis feierlich: Winzersekte in weiß, rosé und rot begeistern die Fachwelt.

Die rheinhessischen Winzer sind Individualisten - und sehr gastfreundlich. Eine Kombination, die Weinliebhaber fesselt: Denn offene Hof- und Kellertüren laden Sie immer wieder - herzlich - zu echten Entdeckungen ein.

Rheinhessen – das ist das offene Weinland links des Rheins zwischen den traditionsreichen Städten Mainz, Worms, Alzey und Bingen. Im Norden und Osten umschlossen durch den großen Rheinbogen. Im Süden angrenzend an die Pfalz. Mit ca. 26.500 ha Rebflächen birgt diese Region das größte Weinanbaugebiet Deutschlands.

Rheinhessen – das ist auch immer eine kulinarische Reise voller Höhepunkte. Die typischen regionalen Spezialitäten eröffnen eine Erlebniswelt für den Gaumen: Denn feine Spitzenkochkunst ist hier ebenso zu Hause wie eine kräftige Vespermahlzeit.

Und weil nach so viel Genuss der Ausgleich nicht fehlen darf: Lassen Sie sich einladen auf bezaubernde Wanderwege durch die weite Hügellandschaft Rheinhessens. Zu faszinierenden Radtouren – mitten durch die Weinberge – von Winzerhof zu Winzerhof. Und – nicht zuletzt – in das beeindruckende kulturelle Erbe von Mainz, Worms oder Bingen.

RHEINHESSEN – INSPIRIERENDE FÜR ALLE SINNE.

RH 069

Campingplatz Hindenburgbrücke

		Klassifizierung	Bett + Bike	ECOCAMPING	ServiceQualität	Öffnungszeiten	Mietobjekte	Standplätze insg.	Touristikplätze	Wohnmobilplätze	Ausstattung / Sonstiges
Campingplatz Hindenburgbrücke Bornstraße 22 · 55411 Bingen-Kempten · T: 0 67 21 / 1 71 60 · F: 0 67 21 / 1 69 98 camping-bauerschorsch@web.de · www.bauer-schorsch.de	RH 069					01.01. - 31.12.		150	80	70	INU 1-8 km:
Camping auf dem Gutenbornerhof Gutenbornerhof · 55232 Alzey-Weinheim · T: 0 67 31 / 41 40 0 · F: 0 67 31 / 98 22 7 gutenbornerhof@t.online.de · www.weingut-gutenbornerhof.de GPS: N49°44'00" E8°04'03"	RH 076					01.04. - 30.10.		24	24	0	INU 1-8 km:

Magie van de 1.000 heuvels

Met 1700 zonuren per jaar behoort Rijn-Hessen tot de warmste regio's van Duitsland. Geen wonder dat in het witte wijnland ook krachtige rode vlekken het landschap kleur geven. Wijnkenners weten het al lang: met druivensoorten als Silvaner, Müller-Thurgau, Riesling, Bacchus, Huxel en Scheurebe worden liefhebbers van witte wijn door een ruim assortiment verwend. Op de kleine maar fijne rode wijnkaart van Rijn-Hessen zijn onder meer de edele Spätburgunder en de Dornfelder te vinden. En van fris tot feestelijk: mousserende wijnen in wit, rosé en rood inspireren de vakkringen.

De wijnboeren van Rijn-Hessen zijn individualisten en zeer gastvrij. Een combinatie die wijnliefhebbers boeit, want open erf- en kelderdeuren nodigen u steeds weer hartelijk uit voor echt ontdekkingen.

Rijn-Hessen is het open wijnland, links van de Rijn, tussen de traditierijke steden Mainz, Worms, Alzey en Bingen. In het noorden en oosten wordt Rijn-Hessen omsloten door de grote Rijnboog en in het zuiden grenzend aan de Palts. Met ca. 26.500 ha wijngaarden is deze regio de grootste wijnstreek van Duitsland.

Rijn-Hessen is ook altijd een culinaire reis vol hoogtepunten. De typische regionale specialiteiten openen een belevingswereld voor de smaakpapillen, want fijne kookkunst is hier evenzeer thuis als een krachtige avondmaaltijd.

Zoveel genot vereist echter compensatie: laat u uitnodigen op betoverende wandelpaden door het uitgestrekte heuvellandschap van Rijn-Hessen. Tevens nodigen wij u uit voor fascinerende fietstochten door de wijngaarden en niet te vergeten valt compensatie te vinden in het indrukwekkende culturele erfgoed van Mainz, Worms of Bingen.

RIJN-HESSEN – INSPIREREND VOOR ALLE ZINTUIGEN.


© RLP

ANSPRECHPARTNER
Pfalz Touristik e.V.
Martin-Luther-Straße 69 · 67433 Neustadt/Weinstraße
T: 0 63 21 / 39 16-0· F: 0 63 21 / 39 16-19
info@pfalz-touristik.de · www.pfalz.de

Wohlfühl-Urlaub in der Pfalz

Die Pfalz unterteilt sich in vier Ferienregionen, die unterschiedlicher nicht sein könnten. Hier kommt jeder voll auf seine Kosten.
Das größte zusammenhängende Waldgebiet Deutschlands, das Biosphärenreservat Pfälzerwald, bietet allen Naturliebenden das ideale Umfeld zum Erholen und Aktivsein. Geschmückt von zahlreichen Wanderwegen, urigen Pfälzerwald-Hütten, bizarren Felsformationen und aussichtsreichen Schloss- und Burgruinen, lädt die Region zum Verweilen und Genießen ein.

Das vom Donnersberg geprägte Pfälzer Bergland ist ein Refugium zum „Entschleunigen". Historische Hinterlassenschaften aus keltischer Zeit, liebevoll bestückte Museen, sowie die Flusstäler von Glan und Alsenz versprechen pure Abwechslung mit viel Spaß für Groß und Klein. Die Deutsche Weinstraße, das zweitgrößte Weinbaugebiet Deutschlands, lockt mit Ihrem mediterranen Klima, den sanften Hügeln und malerischen Dörfern. Die neuen Vinotheken und urigen Weinstuben vereinen Tradition und Moderne. Hier bietet sich die perfekte Gelegenheit, die Pfalz und ihre Spezialitäten zu genießen.

Die Pfälzer Rheinebene ist geprägt von einmaligen Naturparadiesen, wie den Rheinauen, dem Bienwald und den fruchtbaren Feldern. Die Altstadt Speyer oder die Festungsstadt Germersheim haben ein ganz eigenes Flair. Die flache Landschaft eignet sich perfekt zum Radfahren und Genießen.

Die Campingplätze der vier Ferienregionen laden zum Wohlfühl-Urlaub unter dem Sternenzelt der Pfalz ein. Die fantastischen Landschaften und die Stille der Natur laden Sie zu einem rundum Wohlfühlurlaub mit unvergesslichen Ausflügen ein.

Een heerlijk ontspannen vakantie in de Pfalz

De Pfalz bestaat uit vier vakantieregio's, die niet sterker van elkaar hadden kunnen verschillen. Hier kan iedereen zijn hart ophalen.
Het grootste aaneengesloten bosgebied van Duitsland, het biosfeerreservaat Pfälzerwald, is voor iedere natuurliefhebber een ideale omgeving om te ontspannen en in actie te komen. In deze regio met zijn bizarre rotsformaties, kasteel- en burchtruïnes met prachtige uitzichten, vele wandelroutes en authentieke ‚Pfälzerwald-Hütten' – eenvoudige eet- en drinkgelegenheden waar je soms ook kunt overnachten – is genieten troef.

Het Pfälzer Bergland, dat wordt gedomineerd door de Donnersberg, is een rustig gebied waar je uitstekend kunt ‚onthaasten'. Historische overblijfselen uit de Keltische tijd, met veel liefde ingerichte musea en de rivierdalen van de Glan en de Alsenz staan borg voor volop afwisseling en veel plezier voor groot en klein.

Wat de Deutsche Weinstraße, het op een na grootste wijnbouwgebied van Duitsland, vooral aantrekkelijk maakt, zijn het mediterrane klimaat, de glooiende heuvels en de schilderachtige dorpen. De nieuwe vinotheken en de oorspronkelijke wijnlokalen verenigen modern met traditioneel. Ze bieden een perfecte gelegenheid om de Pfalz en zijn specialiteiten beter te leren kennen.

Het gedeelte van de Rijnvlakte dat in de Pfalz ligt, wordt gekenmerkt door mooie, unieke natuurlandschappen zoals de Rheinauen, het Bienwald en vruchtbare akkers. De historische binnenstad van Speyer en de vestingstad Germersheim hebben een heel eigen sfeer. Het vlakke landschap is bij uitstek geschikt voor het maken van fietstochten – en om er gewoon van te genieten.

Op de campings in de vier vakantieregio's bent u van harte welkom voor een heerlijk ontspannen vakantie onder het sterrendak van de Pfalz. In de fantastische landschappen en de stilte van de natuur kunt u onvergetelijke uitstapjes maken en zult u het helemaal naar uw zin hebben.

		Klassifizierung	Bett + Bike	ECOCAMPING	ServiceQualität	Öffnungszeiten	Mietobjekte	Standplätze insg.	Touristikplätze	Wohnmobilplätze	Ausstattung / Sonstiges
Campingplatz Büttelwoog Am Campingplatz 1 · 66994 Dahn · T: 0 63 91 / 56 22 · F: 0 63 91 / 53 26 buettelwoog@t-online.de · www.camping-buettelwoog.de · GPS: N49°8'32" E7°45'40"	PF 039					04.04 - 02.11.		200	150	0	INU 1-8 km:
Camping-Freizeitzentrum Sägmühle Sägmühle 1 · 67705 Trippstadt · T: 0 63 06 / 9 21 90 · F: 0 63 06 / 20 00 info@saegmuehle.de · www.saegmuehle.de · GPS: N49°21'05.7" E7°46'50.9	PF 046	★★★★		X				304	154	0	WC INU 1-8 km:
Naturcampingplatz Am Berwartstein Im Laichfeld 1 · 76891 Erlenbach bei Dahn · T: 01 73 / 6 84 45 32 campingplatz.am-berwartstein@t-online.de www.naturcampingplatz-berwartstein.de · GPS: N490509 E75161	PF 062					27.03. - 01.11.		160	60	0	INU 1-8 km:
Campingplatz Hasenhübel Am Rathaus · 66892 Bruchmühlbach-Miesau · T: 0 63 72 / 24 25 · F: 0 63 72 / 9 22 29 93 info@bruchmuehlbach-miesau.de · www.bruchmuehlbach-miesau.de	PF 065					01.04. - 31.10.		136	0	0	INU 1-8 km:
Campingplatz Burgtal Waldstraße 105 · 67157 Wachenheim · T: 0 63 22 / 26 89 · F: 0 63 22 / 79 17 10 campingburgtal@vg-wachenheim.de · www.campingimburgtal.de	PF 070	★★★				März - November		93	40	40	WC INU 1-8 km:
Campingplatz Gänsedell In der Gänsedell 1 · 67697 Otterberg · T: 0 63 01 / 55 37 · F: 0 63 01 / 79 43 68 info@camping-otterberg.de · www.camping-otterberg.de	PF 083			X		15.12. - 31.10.		100	20	5	INU 1-8 km:
Camping Donnersberg Kahlenbergweiher 1 · 67813 Gerbach · T: 0 63 61 / 82 87 · F: 0 63 61 / 22 52 3 info@campingdonnersberg.com · www.campingdonnersberg.com GPS: N49°40.232" E007°53.181	PF 085				X	01.04. - 31.09.		180	130	10	INU 1-8 km:
Campingpark Ohmbachsee Campingpark Ohmbachsee 1 · 66901 Schönenberg-Kübelberg · T: 0 63 73 / 40 01 F: 0 63 73 / 40 02 · mail@campingpark-ohmbachsee.de www.campingpark-ohmbachsee.de · GPS: N49°24'43" E7°24'14"	PF 088	★★★★				01.01. - 31.12.		187	48	20	% WC WC INU 1-8 km:
Stellplatz am Landgut Jungfleisch Campingpark Ohmbachsee 1 · 66901 Schönenberg-Kübelberg · T: 0 63 73 / 40 01 F: 0 63 73 / 40 02 · jungfleisch@campingpark-ohmbachsee.de www.campingpark-ohmbachsee.de · GPS: N49°24'43" E7°24'14"	PF 088W									0	
Campingplatz Moosalbtal Geiselberger Mühle 1 · 66851 Steinalben · T: 0 63 07 / 99 36 18 & 0 63 07 / 23 90 003 info@moosalbtaler-camping.de · www.moosalbtaler-camping.de	PF 096	★★★				01.01. - 31.12.		138	40	8	WC WC INU 1-8 km:
Camping im Klingbachtal Klingener Str. 52 · 76831 Billigheim-Ingenheim · T: 0 63 49 / 61 45 info@camping-klingbachtal.de · www.camping-klingbachtal.de GPS: N49°08'11" E08°04'19"	PF 098					01.04. - 31.10.		82	76	6	WC INU 1-8 km:

PF 046

★★★★

PF 062

Naturcampingplatz Am Berwartstein

Der Naturcampingplatz „Am Berwartstein" liegt inmitten eines Waldgebietes, in absolut ruhiger Lage.
Zur bekannten Burg Berwartstein sind es nur 10 Gehminuten; ebenfalls zu Fuß ist der Naturbadesee „Seehof" erreichbar (300 m).
Das Dahner Felsenland im südlichen Pfälzerwald lädt zum Wandern, Radfahren, Mountainbiken und Klettern ein.

Naturcampingplatz Am Berwartstein
Im Laichfeld 1 · 76891 Erlenbach bei Dahn
T: 01 73 / 6 84 45 32
campingplatz.am-berwartstein@t-online.de
www.naturcampingplatz-berwartstein.de

PF 083

Campingplatz Gänsedell

Der Terrassencampingplatz Gänsedell verfügt über moderne Sanitäranlagen, ganz neue Mietobjekte sowie eine Entsorgungsmöglichkeit für Wohnmobile. Die Anlage liegt in einer breiten Waldschneise in ruhiger, sonniger Südhanglage und ist nur wenige Meter vom wunderschönen Waldschwimmbad Otterberg und ca. 10 Gehminuten vom Ortskern entfernt.

CAMPING Otterberg IN DER GÄNSEDELL

Campingplatz Gänsedell
In der Gänsedell 1 · 67697 Otterberg
T: 0 63 01 / 55 37 · F: 0 63 01 / 79 43 68
info@camping-otterberg.de
www.camping-otterberg.de

PF 085

PF 096 ★★★

Campingplatz Moosalbtal

Campingplatz Moosalbtal CAMPING MOOSALBTAL

Der Campingplatz Moosalbtal, inmitten des Pfälzerwaldes, empfängt Sie mit viel Natur zum Ruhen und Erholen oder zum Wandern und Biken. Kiosk, Gaststätte und Grillhütte sowie ein Natursee ergänzen das Angebot. Seminarräume im Musikzentrum der Moosalbtaler Blasmusik bieten weitere Möglichkeiten für Gruppenfreizeiten.

Campingplatz Moosalbtal | Geiselberger Mühle 1 | 66851 Steinalben
Telefon 0 63 07/ 99 36 18 oder 0 63 07/ 23 90 003
moosalbtaler-camping@t-online.de | www.moosalbtaler-camping.de

		Klassifizierung	Bett + Bike	ECOCAMPING	ServiceQualität	Öffnungszeiten	Mietobjekte	Standplätze insg.	Touristikplätze	Wohnmobilplätze	Ausstattung / Sonstiges
KNAUS Campingpark Bad Dürkheim In den Almen 1 · 67098 Bad Dürkheim · T: 0 63 22 / 6 13 56 badduerkheim@knauscamp.de · www.knauscamp.de/bad-duerkheim GPS: N49°28'25" E8°11'30"	PF 108	★★★★S	X			Ganzjährig		680	330	16	WC INU 1-8 km:
Camping Resort Rülzheim Am See 2 · 76761 Rülzheim · T: 0 72 72 / 7 70 14 50 www.camping-ruelzheim.de · info@camping-ruelzheim.de GPS: 49°09'03.5"N 8°16'27.8"E	PF 113					01.01.-31.12.		300	150	24	WC INU 1-8 km:
Wohnmobilstellplatz Villa Toskana Friedhofweg 3a · 67742 Lauterecken · T: 0 63 82 / 40 31 03 info@wohnmobilstellplatz-lauterecken.de www.wohnmobilstellplatz-lauterecken.de	PF 114									0	WC WC INU 1-8 km:
Camping Kollersee Kollerinsel 2 · 67166 Otterstadt · T: 0 62 02 -7 60 16 74 info@camping-kollersee.de · www.camping-kollersee.de GPS: 49°22'48.3"N 8°28'45.3"E	PF F2 001					01.04. - 31.10.		185	50	5	INU 1-8 km:
Campingplatz Wappenschmiede Talstr. 60 · 67487 St. Martin · T: 0 63 23 / 64 35 kontakt@campingplatz-wappenschmiede.de www.campingplatz-wappenschmiede.de	PF 124					Mitte März-Ende Oktober		50	27	0	TAX WC INU 1-8 km:

PF 088

PF F2 001

PF 098

Camping im Klingbachtal

EINFACH SCHÖNE FERIEN: Ihr Basislager im Aktivurlaub. Wandern und Biken auf malerischen Wegen; Pfälzer Wein und Küche genießen in Weinstuben und Vinotheken. Gratis Schwimmen im großen Freibad. Am Platz: Moderne Sanitärräume, Bistro, Radverleih, Tennis, Boule und freies WiFi.

CAMPING IM KLINGBACHTAL
Billigheim-Ingenheim
Südliche Weinstrasse

76831 Billigheim-Ingenheim
Klingener Str., Tel. 06349/6145
info@camping-klingbachtal.de

WWW.CAMPING-KLINGBACHTAL.DE

PF 113

FAMILIENURLAUB IN DER PFALZ

WEBSITE:
www.camping-ruelzheim.de

TELEFON UND WHATSAPP:
07272 / 77 01 45 0

E-MAIL:
info@camping-ruelzheim.de

CAMPING RESORT RÜLZHEIM
Vielfalt erleben!

STELLPLÄTZE • ZELTWIESE • DACHZELT DORF • COOLE UNTERKÜNFTE • TIPI DORF • TISCHTENNIS • KINDERSPIELPLATZ • BEACHVOLLEYBALL

campingresort.ruelzheim

PF 108 ★★★★S

Erlebe das **KNAUS-CAMPING GEFÜHL** *in* **BAD DÜRKHEIM**

Weinberge so weit das Auge reicht: Neben regionalen Attraktionen und kulinarischen Köstlichkeiten garantiert Dir der **KNAUS Campingpark Bad Dürkheim** abwechslungsreiche Urlaubstage.

✓ WLAN inklusive ✓ Brötchenservice ✓ parkeigener See ✓ Wassersportmöglichkeiten ✓ Reitstation ✓ Saunafass uvm.

knauscamp.de/bad-duerkheim

WUNSCH-URLAUB *für Individualisten*

KNAUS CAMPINGPARKS

ANZEIGE

ps: STADTPIRMASENS

Herzlich willkommen

»Mittendrin
in der Urlaubsregion Südwestpfalz,
an den Grenzen zum Naturpark Pfälzerwald
und Elsaß/Lothringen liegt Pirmasens.

Pirmasens BEWEGT

Stadtmarketing & Tourismus · Im Rheinberger · Fröhnstraße 8 · 66954 Pirmasens · Telefon: 06331 23943-21 · E-mail: tourismus@pirmasens.de · www.pirmasens.de

ANZEIGE

Bitte SCHMECKEN LASSEN

Bitte ein Bit

© Two Palms Media

ANSPRECHPARTNER
Tourismus Zentrale Saarland GmbH
Trierer Str. 10 · 66111 Saarbrücken
T: 0 6 81 / 9 27 20 0 · F: 0 6 81 / 9 27 20-40
info@tz-s.de · www.urlaub.saarland

Genussvoll entdecken

Eine Reise in das Saarland ist eine Begegnung mit einer wechselvollen Geschichte, einmaliger Landschaft und Küche. Attraktive Campingplätze und eine flächendeckende Verteilung von Reisemobilstellplätzen bieten beste Voraussetzungen für einen gelungenen Campingurlaub. Naturliebenden und Wandernden bietet das Saarland über 60 Premiumwanderwege in schönster saarländischer Landschaft und mit ausgezeichneter Beschilderung. Wer die nähere Umgebung gerne per Rad erkundet, findet im Routennetz „SaarRadland“ gut ausgeschilderte Strecken in verschiedenen Schwierigkeitsgraden.

Idyllisch eingebettet in die Mittelgebirgslandschaft des Naturpark Saar-Hunsrück liegt der 120 Hektar große Bostalsee. Er bietet viel Platz für alle, die ihre Freizeit gerne am, auf oder im Wasser verbringen möchten. Erholungssuchende und Aktive finden auch in Losheim rund um den Stausee vielfältige Angebote. Der „Seegarten“ mit Gartenshop und Bistro ist ein Paradies für Gartenfreunde und zum Baden lädt das kinderfreundliche und ruhige Strandbad mit seiner idyllischen Bucht ein.

Sehenswürdigkeiten wie das UNESCO Weltkulturerbe Völklinger Hütte und Naturlandschaften wie das UNESCO Biosphärenreservat Bliesgau bieten ein interessantes Spektrum für die Urlaubsplanung. Zudem wartet im Saarland eine ausgezeichnete Küche: Von regionaler Landhausküche bis zum französischen Spitzenmenü ist alles möglich, ganz nach dem persönlichen Geschmack.

Genieten en ontdekken

Een reis naar het Saarland is een ontmoeting met een veelbewogen geschiedenis, een uitzonderlijk landschap en een unieke keuken. Aantrekkelijke campings en camperplaatsen die over heel het gebied verspreid zijn, bieden de beste voorwaarden voor een geslaagde kampeervakantie. Het Saarland biedt aan natuurliefhebbers en wandelaars meer dan 60 premium wandelpaden in het mooiste landschap en met uitstekende bewegwijzering. Wie de nabije omgeving graag met de fiets verkent, vindt in het routenet „SaarRadland“ de beste bewegwijzerde routes met verschillende moeilijkheidsgraden.

Idyllisch ingebed in het middelgebergtelandschap van het natuurpark Saar-Hunsrück ligt het 120 hectare grote Bostalmeer. Dat biedt plaats voor iedereen die zijn of haar vrije tijd graag aan, op of in het water doorbrengt. Recreanten en actievelingen vinden ook in Losheim rond het stuwmeer een gevarieerd aanbod. De „Seegarten“ met tuinshop en bistro is een paradijs voor tuinliefhebbers. Bovendien nodigt het kindvriendelijke en rustige strandbad met zijn idyllische baai uit om te zwemmen.

Beziens-waardigheden zoals het UNESCO wereldcultuurerfgoed Völklinger Hütte en natuurlandschappen zoals het UNESCO biosfeerreservaat Bliesgau bieden een interessant aanbod voor de vakantieplanning. Bovendien wacht in het Saarland een uitstekende keuken op u: van de regionale landelijke keuken tot en met de Franse kaart is alles mogelijk. Helemaal volgens uw persoonlijke smaak.

© Kevin Ehm

		Klassifizierung	Bett + Bike	ECOCAMPING	ServiceQualität	Öffnungszeiten	Mietobjekte	Standplätze insg.	Touristikplätze	Wohnmobilplätze	Ausstattung / Sonstiges
Landgut Girtenmühle Girtenmühle 1 · 66679 Losheim · T: 0 68 72 / 40 89 58 1 contact@landgutgirtenmuehle.de · landgutgirtenmuehle.de GPS: 49.532439 Breite 6.688198 Länge	SL 010	★★				01.04. - 01.10.		40	4	40	WC +L
Nied Camping Siersburg Zum Niedwehr 1 · 66780 Rehlingen-Siersburg · T: 0 68 35 /21 00 hallo@nied-camping-siersburg.de · www.nied-camping-siersburg.de	SL 030	★★★S				15.03. - 02.11.		140	140	0	WC +L WC INU 1-8 km:
Mosel-Camping Dreiländereck Zur Moselbrücke 15 · 66706 Perl-Nenning · T: 0 68 66 / 32 2 · info@mosel-camping.de www.mosel-camping.de · GPS: 49°32´32´´ N, 6°22´17´´ E	SL 044		X			01.04. - 15.10.				0	INU 1-8 km:
Camping Walsheim Heuweg 3 · 66453 Gersheim (Walsheim) · T: 0 68 43 / 80 01 80 info@campingwalsheim.de · www.campingwalsheim.de GPS: 49.15866"N 7.24421"E	SL 045	★★★★				17.04 - 28.09		166	95	6	WC INU 1-8 km:
Caravanplatz Mühlenweiher Unnerweg 5c · 66459 Kirkel · T: 0 68 49 / 18 10-555 · F: 0 68 49 / 18 10-556 info@caravanplatz-kirkel.de · www.caravanplatz-kirkel.de GPS: N49°16'55" E7°13'42"	SL 055	★★★S				01.01. - 31.12.		115	35	0	INU 1-8 km:
Campingplatz am Polygon Prälat-Anheier-Str. · 66806 Ensdorf · T: 0 68 31 / 50 41 24 campingplatz@gemeinde-ensdorf.de	SL 074									0	
Reisemobilhafen Bexbach Im Blumengarten · 66450 Bexbach · T: 0 68 26 / 52 9-142, 0 68 26 / 52 9-0 messe@bexbach.de · www.bexbach.de · GPS: N49°20'26" E7°15'26"	SL 090					01.01. - 31.12.		200	0	35	WC INU 1-8 km:
wellnester Losheim am See Zum Stausee 210 · 66679 Losheim am See · T: 0 68 72 / 47 70 · F: 0 68 72 / 99 32 04 kontakt@camping-losheimamsee.de · www.camping-losheimamsee.de GPS: N49°31'6.59" E6°44'35.05"	SL 111		X	X	X	01.01. - 31.12.		420	100	10	INU 1-8 km:

© K.P. Kappest

SL 030 ★★★ S

Nied Camping Siersburg



- Naturnahes Camping
- parkähnliche Anlage mit großzügigen Stellplätzen
- Flußplätze
- SUP-/Ebikeverleih
- Bistro und Biergarten auf dem Gelände



Nied Camping Siersburg
Zum Niedwehr 1 · 66780 Rehlingen-Siersburg
T: 0 68 35 /21 00
hallo@nied-camping-siersburg.de
www.nied-camping-siersburg.de

SL 044

Mosel-Camping Dreiländereck

Urlaubscamping und Saisonplätze, Stellplätze für Wohnwagen, Wohnmobile und Zelte
Machen Sie Urlaub im Herzen Europas. Genießen Sie die sonnige Lage am Ufer der saarländischen Obermosel gegenüber von Remich/Luxemburg.
Unser Platz lädt ein als Naherholungsziel, zur Übernachtung auf der Durchreise oder zu einem längeren Urlaub, als Standort für Ausflüge in die Saar-Lor-Lux-Region und das Schengener-Eck. Wie bieten ebenfalls Saisonplätze an.

Mosel-Camping Dreiländereck
Zur Moselbrücke 15 · 66706 Perl-Nennig
T: 0 68 66 / 32 2 · info@mosel-camping.de
www.mosel-camping.de

SL 111

wellnester Losheim am See

2021 haben wir den Campingpark in Losheim am See übernommen und verwandeln ihn seither in ein modernes Camp. Viele Stellplätze für touristisches Camping wurden geschaffen, zur Saison 2022 kommt ein großes neues Sanitärgebäude, 10 moderne Tiny Houses stehen für Gäste bereit, dazu mehr als 20 Miet-Zelte zum Glamping. Der Platz liegt direkt am großen Losheimer Stausee mit seinen diversen Freizeitangeboten, in der Umgebung finden sich top-bewertete Wanderwege und Bike-Routen, und die Saarschleife ist nur eine kurze Autofahrt entfernt.

wellnester Losheim am See
Zum Stausee 210 · 66679 Losheim am See
T: 0 68 72 / 47 70 · F: 0 68 72 / 99 32 04
kontakt@camping-losheimamsee.de
www.camping-losheimamsee.de

© Saarpfalz-Touristik_Manuela Meyer

ANZEIGE

Campe deine Träume

CAMPING IST BUNT

Tolle Angebote, fachliche Beratung bei Ihrem Fachhändler vor Ort!

- Alles für Caravan, Camping, Freizeit
- Über 18.000 Produkte
- Tolle Tipps und super Neuheiten

Frankana Freiko®

Folgen Sie uns in den Sozialen Medien!

Finden Sie einen Frankana Freiko Fachhändler in Ihrer Nähe!